

NEUES aus der LGB

Martina Braune

- **BRANDENBURGVIEWER**
- **DAKAPO**
- Verbandsgemeinde
- Infos & Ausblick

- **BRANDENBURGVIEWER**
- **DAKAPO**
- Verbandsgemeinde
- Infos & Ausblick

Tag der Geoinformation 2022

BRANDENBURGVIEWER

EPSG:25833 Koordinaten

Kartenebenen

- Geobasisdaten
 - Kartenpräsentation
 - WebAtlasDE BE/BB halbtön - Außerhalb-BB: TopPlusOpen
 - WebAtlasDE BE/BB grau - Außerhalb-BB: TopPlusOpen
 - WebAtlasDE
 - Digitale Orthophotos
 - Digitale Topographische Karten
 - Digitale Geländedaten
 - Liegenschaftskarten
 - Festpunkte des Raumbezugs
 - Grenzen
 - Verwaltungsgrenzen
 - Verwaltungsnamen
 - Ortsteile (inklusive Namen)
 - Postleitzahlen
 - Sorbisch/Wendisches Siedlungsgebiet
 - Geofachdaten
 - Bodenrichtwerte
 - Blattsschnitte
 - Vermessungsbüros (ÖbVI)
 - Historische Daten
 - Schmettaukarten (1767-1787)
 - Deutsches Reich 1:25 000 (1902-1948)
 - Satellitendaten
 - Satellitenbilder Sentinel2
 - Gemeindeninformationen
 - Gemeindegrenzen aus ATKIS
 - Gemeindegrenzen / Gemeindepnamen

Legende

Zeichenerklärung
(Signaturen in kleineren Maßstäben gegebenenfalls abweichend)

Siedlung


Potsdam Name einer Stadt

Ortrand Name einer Gemeinde

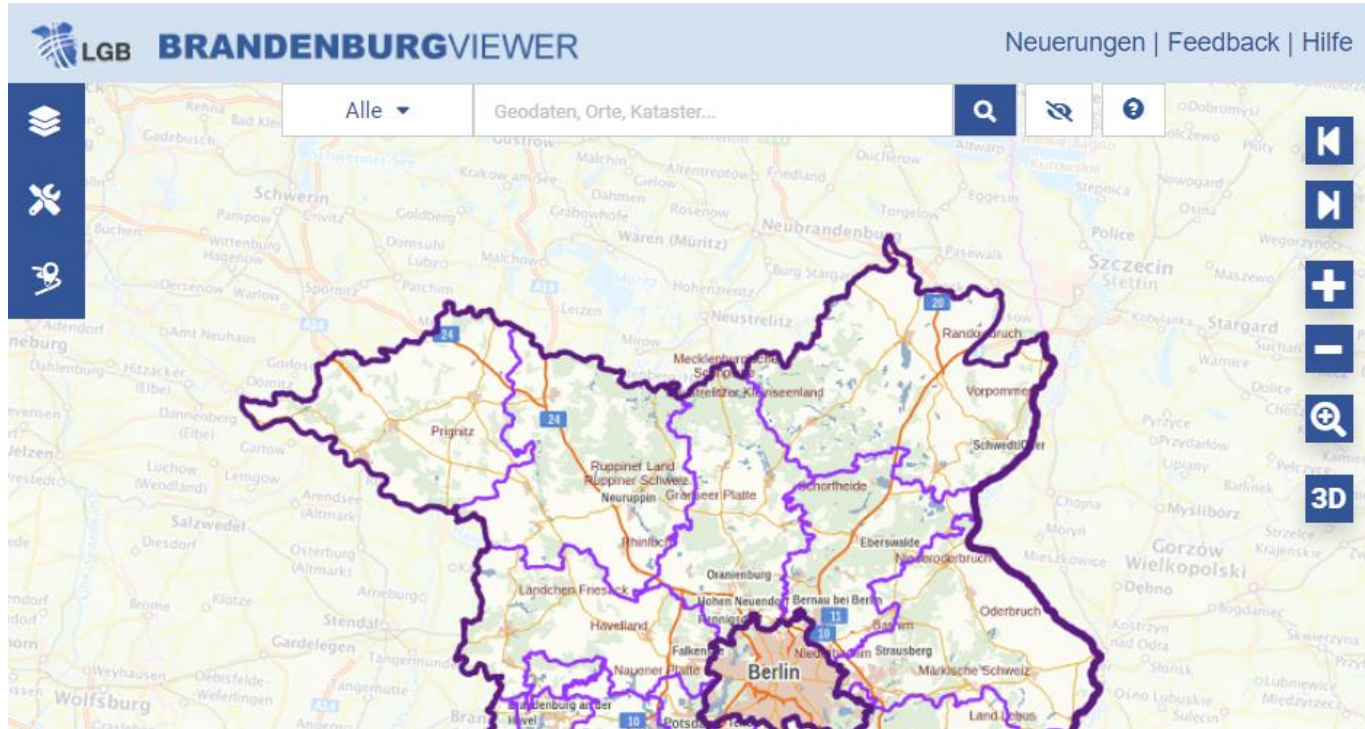
BRANDENBURGVIEWER
© GeoBasis-DE/LGB, id-de/by-2-0
Für Details weiterer Geodatenanbieter sind i

Hilfe Kontakt AGN Datenschutz Impressum Barrierefreiheit

Link zum neuen Viewer (Beta-Version)
Nutzungsbedingungen in den Metadaten zu beachten.



BRANDENBURGVIEWER



Standortfunktion für Mobilgeräte (Handy, Tablet)



Standortbestimmung

Mit Tippen auf das Symbol in der linken unteren Ecke, kann man sich seinen Standort in der Karte anzeigen lassen. Dazu muss die Standortfreigabe im Gerät aktiviert sein. Zusätzlich besteht beim =>Routenplaner die Möglichkeit, den eigenen Standort zu übernehmen.

The screenshot displays the BrandenburgViewer interface. At the top, the logo 'LGB BRANDENBURGVIEWER' is visible on the left, and 'Neuerungen | Feedback | Hilfe' is on the right. Below the header, there is a search bar containing 'heinrich-mann-allee 107'. A left-hand filter menu is open, showing a list of layers under 'Liegenschaftskataster'. The 'Tatsächliche Nutzung (1:4.000)' layer is highlighted with a red box. Other layers include 'Gemarkungen', 'Fluren', 'Bodenschätzung (ab 1:4.000)', 'Flurstücke (ab 1:5.000)', and 'Gebäude (ab 1:4.000)'. Below the filter menu, there are sections for 'Grenzen' and various map features like 'Digitales Geländemodell', 'Bodenrichtwerte', etc. The main map area shows a 3D aerial view of a city street with buildings and roads. On the right side of the map, there are navigation controls including a 3D button and a 'Luftbilder' inset map. At the bottom, the status bar shows 'UTM33 (EPSG:25833)', a scale bar for '50 m', a zoom level of '1:2.500', and the coordinates 'Position: O: 368119.7, N: 5805894.6'. Footer information includes 'Kontakt | AGB | Datenschutz | Impressum | Barrierefreiheit | Nutzungshinweise'.

The screenshot shows the BrandenburgViewer web application interface. At the top left, the logo 'LGB BRANDENBURGVIEWER' is visible. The search bar contains the text 'heinrich-mann-allee 107'. On the left side, there is a filter menu under the heading 'Liegenschaftskataster'. The following options are listed:

- Gemarkungen
- Fluren
- Bodenschätzung (ab 1:2.000)
- Flurstücke (ab 1:5.000)
- Gebäude (ab 1:4.000)
- Tatsächliche Nutzung (1:4.000)

Below the filter menu, there are several expandable categories: Grenzen, Digitales Geländemodell, Bodenrichtwerte, Festpunkte des Raumbezugs, Aktualität, Blattsschnitte, Vermessungsbüros (ÖbVI), Gemeindeinformationen, Topographische Karten, and Infrarot. The main map area displays an aerial view of a residential area with overlaid cadastral data. The map shows streets such as Friedrich-Engels-Straße, Braunschweig, and Heinrich-Mann-Allee. Numerous land parcels are outlined in black and labeled with their respective parcel numbers. The interface also includes navigation controls like zoom in/out buttons, a 3D view button, and a 'Luftbilder' (Aerial Images) inset map in the bottom right corner. At the bottom of the screen, there is a status bar showing the coordinate system 'UTM33 (EPSG:25833)', a scale bar for 50 meters, the scale '1:2.500', and the position coordinates 'Position: O: 368162.9, N: 5805895.2'. Additional links for 'Kontakt | AGNB | Datenschutz | Impressum | Barrierefreiheit | Nutzungshinweise' are provided at the bottom right.

The screenshot displays the BrandenburgViewer interface. At the top, the logo 'LGB BRANDENBURGVIEWER' is on the left, and 'Neuerungen | Feedback | Hilfe' is on the right. Below the logo is a search bar containing 'Heinrich-Mann-Allee 107'. A left-hand menu is open, showing a list of filters under 'Liegenschaftskataster'. A red box highlights the following items: 'Bodenschätzung (ab 1:2.000)', 'Flurstücke (ab 1:5.000)', 'Gebäude (ab 1:4.000)', and 'Tatsächliche Nutzung (1:4.000)'. The 'Gebäude' checkbox is checked. The main map area shows an aerial view with buildings highlighted in red. A blue location pin is placed on one of the buildings. On the right side of the map, there are navigation controls including arrows, a zoom-in (+) and zoom-out (-) button, a search icon, and a '3D' button. A small inset map in the bottom right corner is labeled 'Luftbilder'. At the bottom of the interface, there is a status bar with the following information: 'UTM33 (EPSG:25833)', a scale bar for '50 m', a scale of '1:2.500', and coordinates 'Position: O: 368198.1, N: 5805831.0'. On the far right of the status bar, there are links for 'Kontakt | AGNB | Datenschutz | Impressum | Barrierefreiheit | Nutzungshinweise'.

The screenshot displays the BrandenburgViewer interface. At the top, the LGB logo and 'BRANDENBURGVIEWER' are visible, along with navigation links for 'Neuerungen | Feedback | Hilfe'. A search bar contains 'Heinrich-Mann-Allee 107'. On the left, a filter menu is open, showing categories like 'Liegenschaftskataster' with sub-items such as 'Gemarkungen', 'Fluren', 'Bodenschätzung', 'Flurstücke', 'Gebäude', and 'Tatsächliche Nutzung'. The 'Gebäude' checkbox is checked. Below this are other categories like 'Grenzen', 'Digitales Geländemodell', 'Bodenrichtwerte', etc. The main map area shows an aerial view of a building complex. A pop-up window titled 'Gebäude (ab 1:4.000)' is open, displaying a table of building data. The table has a header 'Angaben zum Gebäude' and contains the following information:

Angaben zum Gebäude	
Nutzung	Gebäude
Funktion	Verwaltungsgebäude
Lagebezeichnung	Heinrich-Mann-Allee 107
Objekthöhe	27,7 m
Dachform	Walmdach

At the bottom of the interface, technical details are shown: 'UTM33 (EPSG:25833)', a scale bar for '50 m', '1:2.500', and coordinates 'Position: O: 368227.4, N: 5805829.1'. There are also links for 'Kontakt | AGNB | Datenschutz | Impressum | Barrierefreiheit | Nutzungshinweise'. A 'Luftbilder' inset map is visible in the bottom right corner of the map area.

The screenshot displays the BrandenburgViewer web application interface. At the top, the logo 'LGB BRANDENBURGVIEWER' is on the left, and navigation links 'Neuerungen | Feedback | Hilfe' are on the right. Below the header, a search bar contains 'Heinrich-Mann-Allee 107'. A left sidebar contains a 'Filter...' section with a list of layers: 'Liegenschaftskataster' (expanded), 'Gemarkungen', 'Fluren', 'Bodenschätzung (ab 1:2.500)', 'Flurstücke (ab 1:5.000)', 'Gebäude (ab 1:4.000)', and 'Tatsächliche Nutzung (1:4.000)' (checked). Other options include 'Information', 'Ebene nach oben', 'Ebene nach unten', 'Kopieren', and 'Zoom auf Ebene' with a transparency slider. Below these are 'Grenzen', 'Digitales Geländemodell', 'Bodenrichtwerte', 'Festpunkte des Raumbezugs', 'Aktualität', 'Blattschnitte', 'Vermessungsbüros (ÖbVI)', 'Gemeindeinformationen', and 'Topographische Karten'. The main map area shows an aerial view with a blue location pin. A 'Luftbilder' inset window is visible in the bottom right. At the bottom, technical details include 'UTM33 (EPSG:25833)', a scale bar for '50 m', '1:2.500', 'Position: O: 368201.3, N: 5805860.9', and contact information: 'Kontakt | AGNB | Datenschutz | Impressum | Barrierefreiheit | Nutzungshinweise'.

LGB BRANDENBURGVIEWER Neuerungen | Feedback | Hilfe

Alle ▾ Geodaten, Orte, Kataster... 🔍

Messen - x

Geometrie
Fläche ▾

Einheit
m² ▾

Einzelne Messungen bearbeiten

Einzelne Messungen löschen

Messungen löschen

Hinweis:
Gemessene Werte unterliegen Ungenauigkeiten,
besonders auf Mercator-Projektionen.
Die Werte können von amtlichen Angaben
abweichen.

3804 m²

Luftbilder

UTM33 (EPSG:25833) 30 m 1:1.500 Position: O: 368410.3, N: 5805888.5 Kontakt | AGNB | Datenschutz | Impressum | Barrierefreiheit | Nutzungshinweise

The screenshot shows the BrandenburgViewer web application interface. The browser address bar displays <https://bb-viewer.geobasis-bb.de/#>. The application header includes the LGB logo and the text 'BRANDENBURGVIEWER', along with links for 'Neuerungen | Feedback | Hilfe'. A search bar contains the text 'Alle' and 'Geodaten, Orte, Kataster...'. The main map area shows a geographical view of Brandenburg with a purple outline of the state boundary and a central area around Berlin. A 'Topographie' inset map is visible in the bottom right corner of the map area. An 'Import' dialog box is open in the foreground, containing the following text and options:

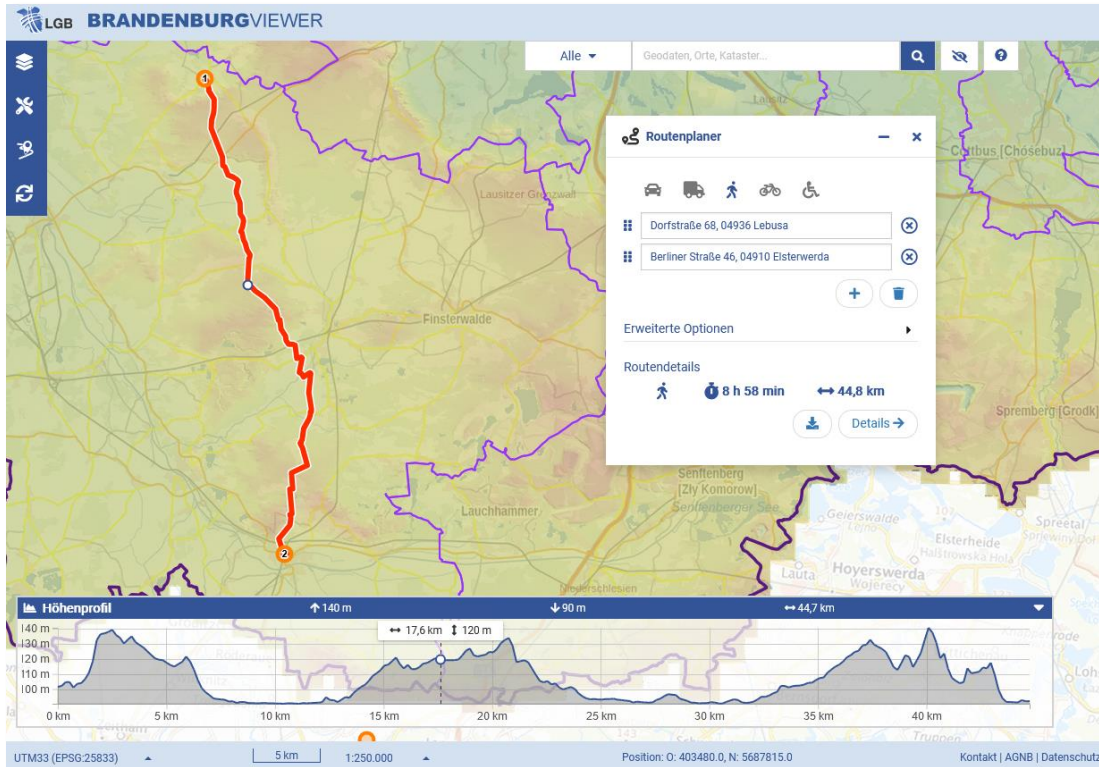
Import

Was möchten Sie importieren?

- Lokale Geodaten
- WMS
- WFS
- WMTS

Buttons: **Abbrechen** **Weiter**

At the bottom of the application, the status bar shows: UTM33 (EPSG:25833), 30 km, 1:1.500.000, Position: O: 294019.1, N: 5691706.3, and links for Kontakt | AGNB | Datenschutz | Impressum | Barrierefreiheit | Nutzungshinweise.



LGB BRANDENBURGVIEWER Neuerungen | Feedback | Hilfe

Alle

Historische Daten

DOP20c (aktuell)	DOP20c (2018-2016)	DOP20c (2015-2013)	DOP20c (2012-2009)	DOP40g (2009-2001)	DOP50g (1997-1992)	DOP100g (1953)	Deutsches Reich (1:25 000)	Schmettau-karten (1787-1767)
------------------	--------------------	--------------------	--------------------	--------------------	--------------------	----------------	----------------------------	------------------------------

UTM33 (EPSG:25833) | 140 m | 1:7.000 | Position: O: 367965.9, N: 5806009.0 | Kontakt | AGNB | Datenschutz | Impressum | Barrierefreiheit | Nutzungshinweise

The screenshot shows the BrandenburgViewer interface. At the top left is the LGB logo and the text 'BRANDENBURGVIEWER'. To the right are links for 'Neuerungen | Feedback | Hilfe'. Below this is a search bar with the text 'Geodaten, Orte, Kataster...' and a dropdown menu set to 'Alle'. The main area is a 3D aerial view of a city with a river. On the left and right sides are navigation icons. At the bottom, there is a 'Historische Daten' timeline with a slider. Below the timeline is a status bar with technical information and navigation links.

Historische Daten

DOP20c (aktuell)	DOP20c (2018-2016)	DOP20c (2015-2013)	DOP20c (2012-2009)	DOP40g (2009-2001)	DOP50g (1997-1992)	DOP100g (1953)	Deutsches Reich 1:25 000	Schmettau-karten (1787-1767)
------------------	--------------------	--------------------	--------------------	--------------------	--------------------	----------------	--------------------------	------------------------------

UTM33 (EPSG:25833) | 140 m | 1:7.000 | Position: O: 366992.3, N: 5805766.5 | Kontakt | AGNB | Datenschutz | Impressum | Barrierefreiheit | Nutzungshinweise

LGB BRANDENBURGVIEWER Neuerungen | Feedback | Hilfe

Alle 🔍 🗺️ 📍

Historische Daten

DOP20c (aktuell)	DOP20c (2018-2016)	DOP20c (2015-2013)	DOP20c (2012-2009)	DOP40g (2009-2001)	DOP50g (1997-1992)	DOP100g (1953)	Deutsches Reich 1:25 000	Schmettau-karten (1787-1767)
------------------	--------------------	--------------------	--------------------	--------------------	--------------------	----------------	--------------------------	------------------------------

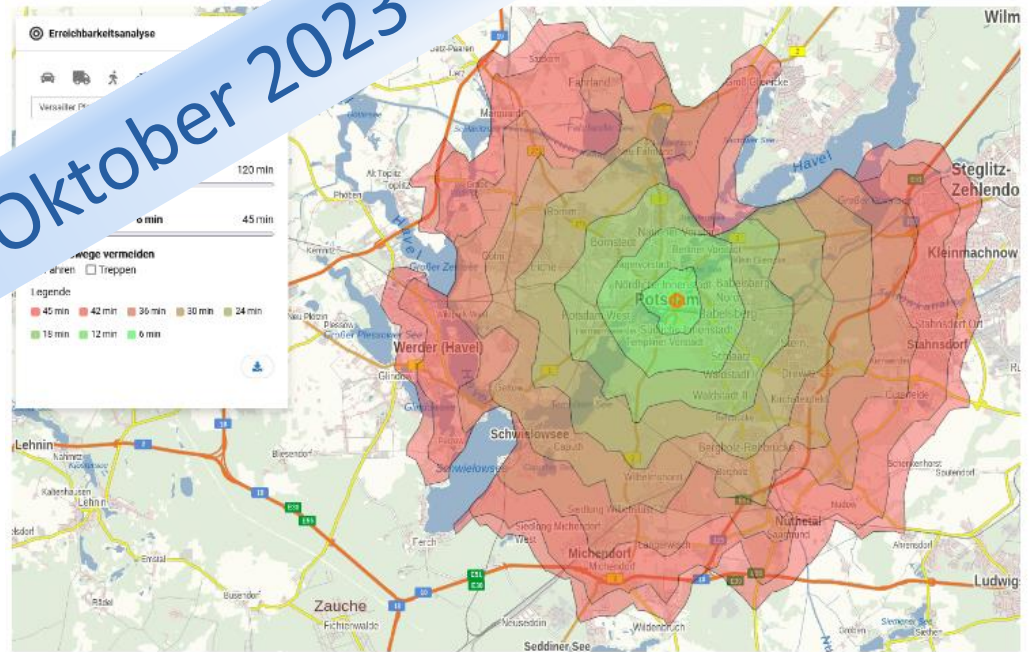
UTM33 (EPSG:25833) ▲ 140 m 1:7,000 ▲ Position: O: 367425.6, N: 5805976.5 Kontakt | AGNB | Datenschutz | Impressum | Barrierefreiheit | Nutzungshinweise

Vorschau Erreichbarkeitsanalyse

Im Rahmen einer **Erreichbarkeitsanalyse** wird die Erreichbarkeit bestimmter Standorte mit verschiedenen Verkehrsmitteln untersucht. Dafür wird für jedes Ziel ein Einzugsbereich definiert, der eine maximale Reisezeit darstellt, die eine maximale Reisezeit darstellt. Weggestrecke darstellt.

Erreichbarkeitsanalysen sind eine zentrale Bestandsaufnahme für ländlichen Räumen dar... Lücken und Verbesserung... im Mobilitätsangebot zu identifizieren.

Freischaltung Oktober 2023



BRANDENBURGVIEWER^{plus}

- Kostenpflichtiger Viewer mit „Vorteilen“ gegenüber dem Standardviewer
 - Erweiterte Nutzungsrechte waren relevant vor der OpenData-Einführung
 - Erweitertes Datenangebot
 - Erweiterte Funktionen
- Alte Viewerkomponente wird nicht weiter in der LGB betrieben
- Zusätzliche Funktionen wurden bzw. werden schrittweise in den BrandenburgViewer überführt
- Nutzer werden individuell durch den Kundenservice über das Ablaufdatum ihrer Jahreslizenz informiert.

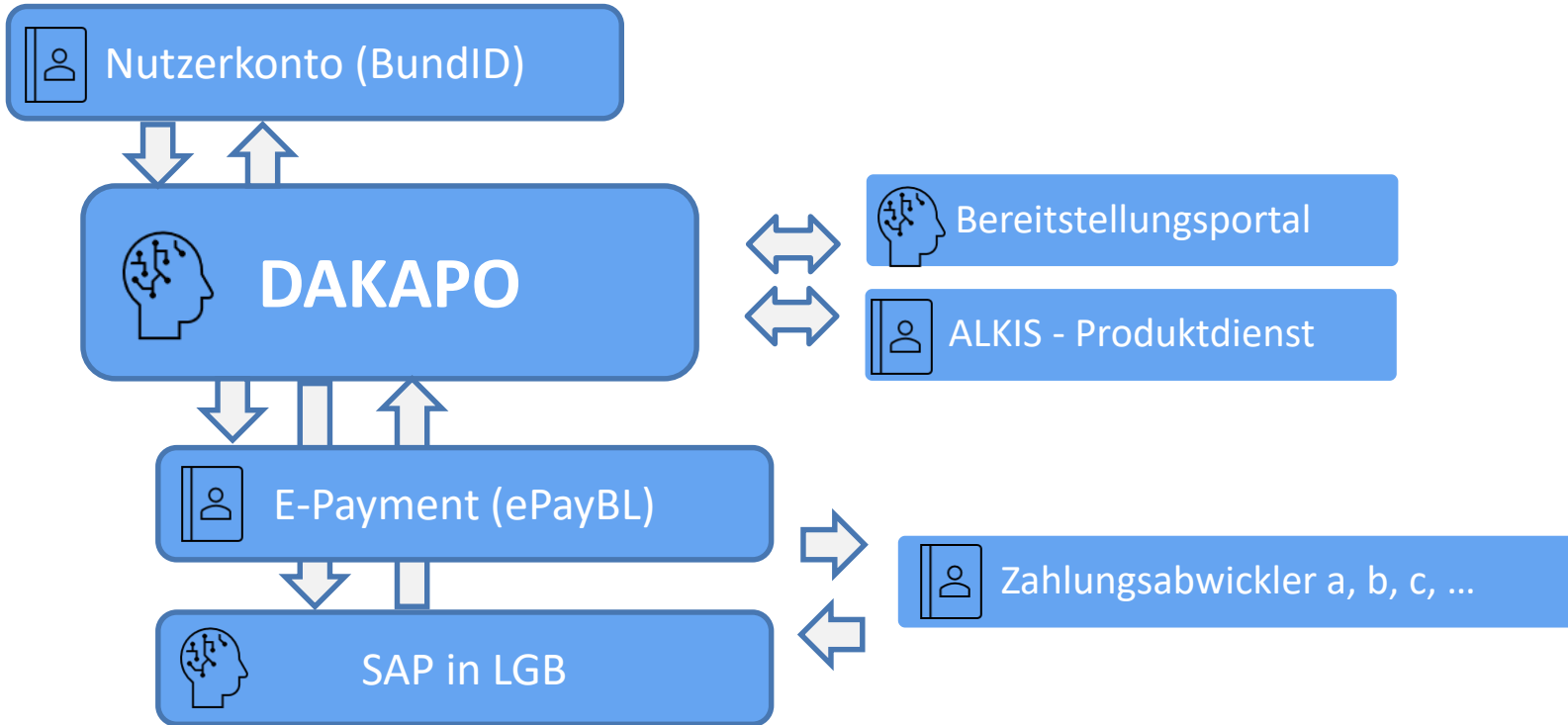
- **BrandenburgViewer**
- **DAKAPO**
- Verbandsgemeinde
- Infos & Ausblick



DAKAPO

Digitales Auskunfts-
und Katasterportal





Einsicht

in das

Auszug

aus dem

Liegenschaftskataster



Bestandsnachweis





The image shows a screenshot of the bund ID login page. The page has a dark blue background with a large, faint padlock icon on the right side. In the top right corner, there is a search icon, a globe icon, and the text "DEUTSCH" and "HILFE". The main heading is "bund ID" in white, with a small padlock icon to the right of "ID". Below the heading, the text reads "Ihr Zugang zur digitalen Verwaltung. Einfach. Sicher." There are two white buttons: "ANMELDEN" and "KONTO ERSTELLEN". Below the buttons, there is a link "MEHR INFORMATIONEN".

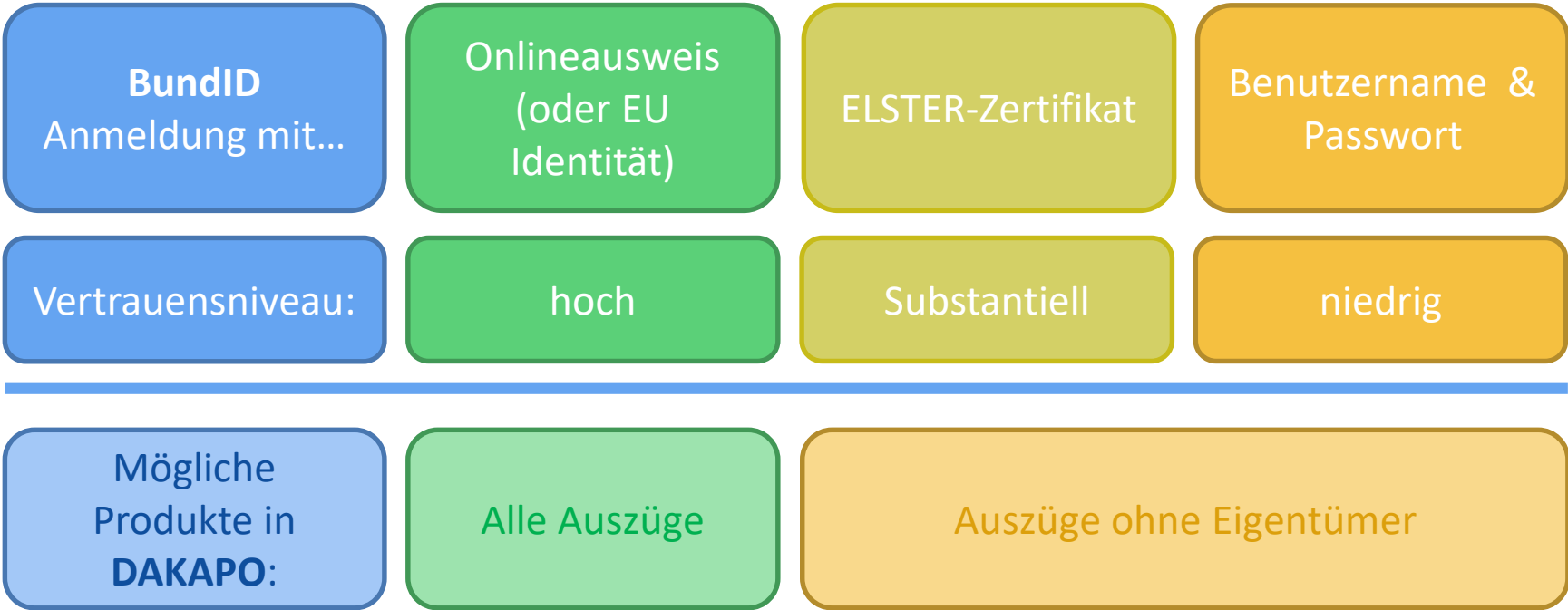
Q  DEUTSCH [HILFE](#)

bund ID

Ihr Zugang zur digitalen Verwaltung.
Einfach. Sicher.

[ANMELDEN](#) [KONTO ERSTELLEN](#)

[MEHR INFORMATIONEN](#)



DAKAPO

Auszüge aus dem Liegenschaftskataster


Ein zusätzliches Online-Angebot als Ergänzung zu den bisherigen Möglichkeiten der Antragstellung

Voraussetzung für die Bestellung von Auszügen ist ein Nutzerkonto bei BundID
Aktuell nur für natürliche (Privat)Personen

Digitales Auskunfts- und Katasterportal Brandenburg Anmeldung über Bund ID

LAND BRANDENBURG DAKAPO

Sie sind hier: [START](#) > Auszüge



[Zur Bestellung](#)

Was ist ein Auszug aus dem Liegenschaftskataster?

Welche Auszüge gibt es und was ist darin enthalten?

Wozu wird ein Auszug aus dem Liegenschaftskataster benötigt?

Welche Kosten entstehen?

Was ist bei Auszügen mit Eigentümerangaben zu beachten?

In welchen Fällen unterstützt eine Katasterbehörde?

Gibt es eine Möglichkeit zur Online-Bestellung?

[Zur Bestellung](#)

Informationen zu den Auszügen

Kartenauszüge:

- [Liegenschaftskarte ohne Bodenschätzung](#)
- [Liegenschaftskarte mit Bodenschätzung](#)

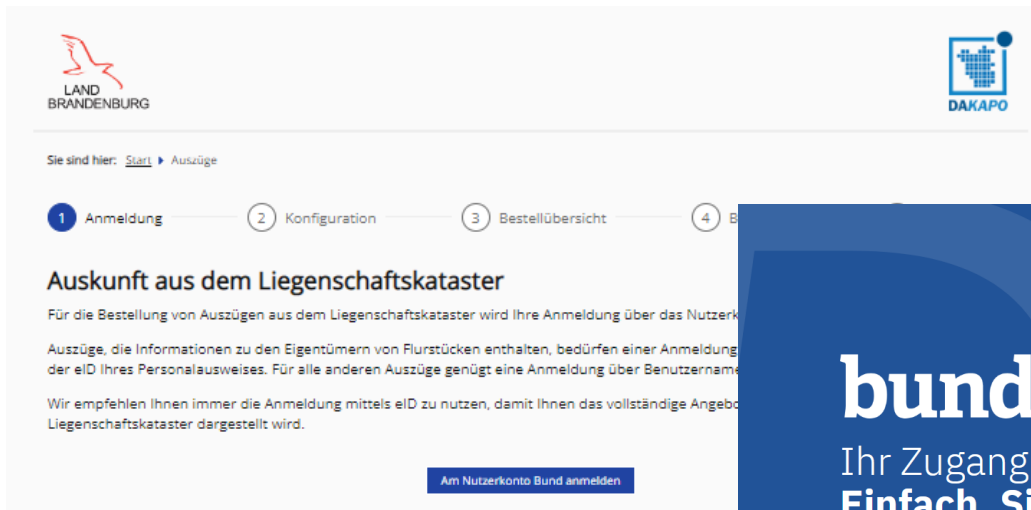
Beschreibende Auszüge ohne Eigentümerangaben:

- [Flurstücksnachweis ohne Bodenschätzung](#)
- [Flurstücksnachweis mit Bodenschätzung](#)

Beschreibende Auszüge mit Eigentümerangaben:

- [Flurstücks- und Eigentumsnachweis ohne Bodenschätzung](#)
- [Flurstücks- und Eigentumsnachweis mit Bodenschätzung](#)
- [Grundstücksnachweis](#)
- [Bestandsnachweis](#)

[Zur Bestellung](#)



LAND BRANDENBURG

DAKAPO

Sie sind hier: [Start](#) ▶ [Auszüge](#)

1 Anmeldung — 2 Konfiguration — 3 Bestellübersicht — 4 B...

Auskunft aus dem Liegenschaftskataster

Für die Bestellung von Auszügen aus dem Liegenschaftskataster wird Ihre Anmeldung über das Nutzerkonto Bund an...

Auszüge, die Informationen zu den Eigentümern von Flurstücken enthalten, bedürfen einer Anmeldung über das eID Ihres Personalausweises. Für alle anderen Auszüge genügt eine Anmeldung über Benutzernamen und Passwort.

Wir empfehlen Ihnen immer die Anmeldung mittels eID zu nutzen, damit Ihnen das vollständige Angebot an Auszügen aus dem Liegenschaftskataster dargestellt wird.

[Am Nutzerkonto Bund anmelden](#)



DEUTSCH HILFE

bund ID

Ihr Zugang zur digitalen Verwaltung.
Einfach. Sicher.

[ANMELDEN](#) [KONTO ERSTELLEN](#)

[MEHR INFORMATIONEN](#)

Die Bereitstellung der PDF-Auszüge erfolgt nach dem Bezahlvorgang durch DAKAPO zum Download und zusätzlich ins Postfach des Nutzerkontos.

Für analoge Auszüge wird in der LGB automatisch ein Druckprozess gestartet und diese werden anschließend per Post versendet.

The screenshot shows the 'Digitales Auskunfts- und Katasterportal Brandenburg' interface. At the top right, there are language options ('High', 'de') and a 'Logout' link. The 'LAND BRANDENBURG' logo is on the left, and the 'DAKAPO' logo is on the right. A breadcrumb trail reads 'Sie sind hier: Start > Auszüge'. Below this is a progress bar with five steps: 1. Anmeldung (checked), 2. Konfiguration, 3. Bestellübersicht, 4. Bezahlung, and 5. Bereitstellung (highlighted in blue). The main content area says 'Vielen Dank!' and 'Ihr Auftrag mit der Nummer 9900000013 wurde bearbeitet.' There are two notification boxes: a green one with a checkmark stating 'Ihre Auszüge stehen nun zum Download bereit!' and a yellow one with an information icon stating 'Ihre Auszüge werden auch im Postfach Ihres Nutzerkontos (bund ID) abgelegt.' At the bottom, there is a blue button labeled 'Auszüge herunterladen' with a checkmark icon above it.

- **BrandenburgViewer**
- **DAKAPO**
- **Verbandsgemeinde**
- **Infos & Ausblick**



Verbandsgemeinde im Land Brandenburg

Die Städte Bad Liebenwerda, Falkenberg /Elster, Mühlberg/Elbe und Uebigau-Wahrenbrück wurden zu Ortsgemeinden der **Verbandsgemeinde Liebenwerda**.

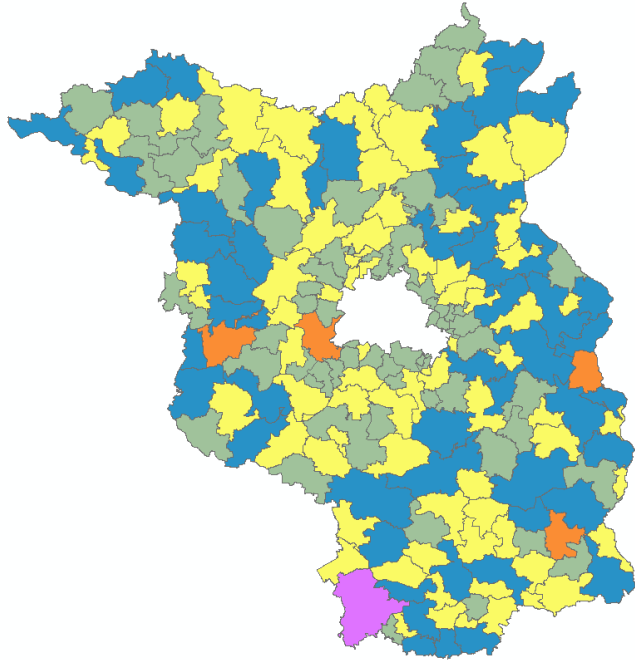
Wie setzt sich der Regionalschlüssel zusammen?

Der Regionalschlüssel ist bundeseinheitlich maximal **zwölfstellig** und besteht aus sechs Teilen:

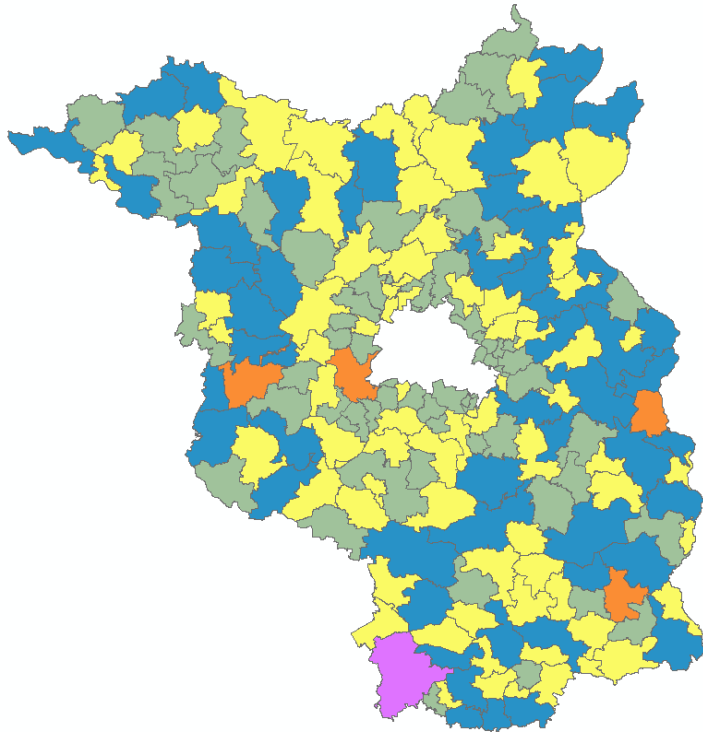
- ▶ die 1. und 2. Stelle bezeichnen das Land (12 = Brandenburg)
- ▶ die 3. Stelle ist für den Regierungsbezirk (für das Land Brandenburg mit 0 besetzt, da es derzeit keine Regierungsbezirke im Land Brandenburg gibt)
- ▶ die 4. und 5. Stelle verschlüsseln die kreisfreien Städte (51 bis 54) und die Landkreise (60 bis 73)
- ▶ die 6. Stelle ist ein Kennzeichen für die Gemeindeart; 0 – amtsfreie / verbandsfreie Gemeinde, 5 – amtsangehörige / verbandsangehörige Gemeinde, 9 – gemeindefreies Gebiet
- ▶ die 7. bis 9. Stelle ist für den Gemeindeverband (bei amtsfreien / verbandsfreien Gemeinden werden die Stellen für die Gemeinden wiederholt) und
- ▶ die 10. bis 12. Stelle für die Gemeinden.

Beispiel:

12	Land Brandenburg
12053	Frankfurt (Oder) - kreisfreie Stadt
12060	Landkreis Barnim
120600181181	Panketal - amtsfreie Gemeinde im Landkreis Barnim
120605003	Amt Biesenthal-Barnim
120605003154	Marienwerder - amtsangehörige Gemeinde im Amt Biesenthal-Barnim



- Landesgrenze
- Landkreise
- Gemeinden
- Ortsteile
- Gemeindeverbände



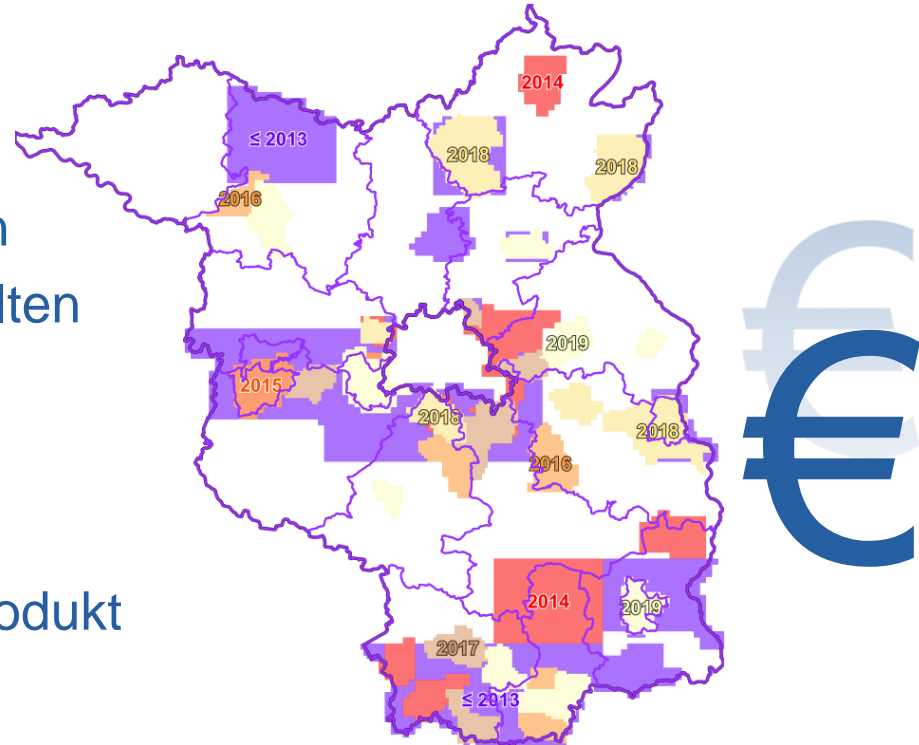
	Amt	Amt	50
	Amtsfreie Gemeinde	Amtsfreie Gemeinde	64
	Amtsfreie Stadt	Amtsfreie Stadt	74
	Kreisfreie Stadt	Kreisfreie Stadt	4
	Verbandsgemeinde	Verbandsgemeinde	1

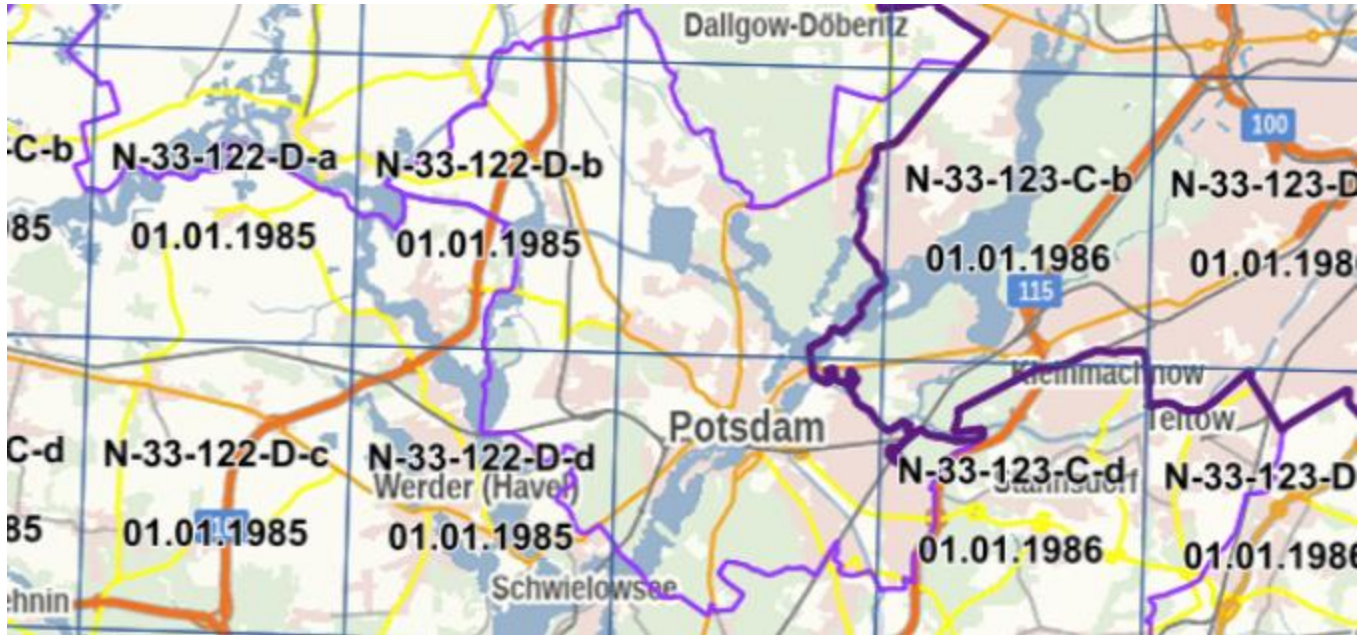
TECHNISCHE ANPASSUNG: Gemeinde- und Ortsteilverzeichnis

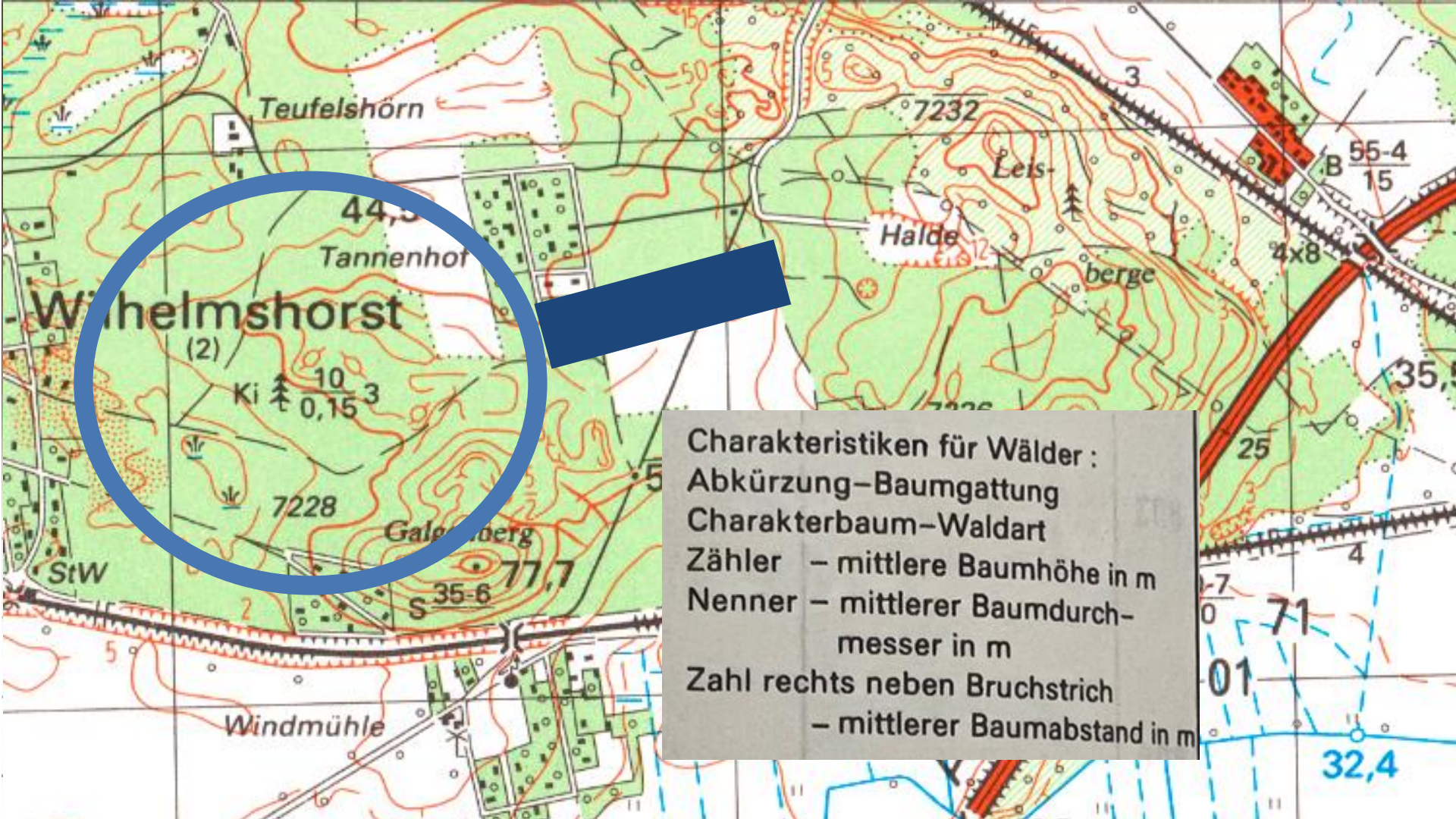
Ortsteil-Nr	Status	Region	Postleitzahl (01.10.2022)	Telefonvorwahl	Amtlicher Gemeinde-schlüssel (AGS)	Gemeinde-verbandsnr. (GVNR)	Amtlicher Regional-schlüssel (RGS)	Gemeinde, Ortsteil, Gemeindeteil, Wohnplatz	Sorbischer Ortsname	Gemeindeverband	Gemeindeverbandsart	Landkreis / Kreisfreie Stadt
120600050000	AFG	UM-BAR	16356	03****	12060005	0005	120600005005	Ahrensfelde		Ahrensfelde	Amtsfreie Gemeinde	Barnim
120600050005	OTL	UM-BAR	16356	030	12060005	0005	120600005005	Ahrensfelde		Ahrensfelde	Amtsfreie Gemeinde	Barnim
120600050010	OTL	UM-BAR	16356	033394	12060005	0005	120600005005	Blumberg		Ahrensfelde	Amtsfreie Gemeinde	Barnim
120600050015	OTL	UM-BAR	16356	030	12060005	0005	120600005005	Eiche		Ahrensfelde	Amtsfreie Gemeinde	Barnim
120600050045	OTL	UM-BAR	16356	030	12060005	0005	120600005005	Lindenberg		Ahrensfelde	Amtsfreie Gemeinde	Barnim
120600050050	OTL	UM-BAR	16356	033394	12060005	0005	120600005005	Mehrow		Ahrensfelde	Amtsfreie Gemeinde	Barnim
120600050025	GTL	UM-BAR	16356	03338	12060005	0005	120600005005	Elisenau		Ahrensfelde	Amtsfreie Gemeinde	Barnim
120600050040	GTL	UM-BAR	16356	030	12060005	0005	120600005005	Klarahöh		Ahrensfelde	Amtsfreie Gemeinde	Barnim
120600050055	GTL	UM-BAR	16356	030	12060005	0005	120600005005	Neu-Lindenberg		Ahrensfelde	Amtsfreie Gemeinde	Barnim
120600050070	GTL	UM-BAR	16356	033394	12060005	0005	120600005005	Trappenfelde		Ahrensfelde	Amtsfreie Gemeinde	Barnim
120600050020	WPL	UM-BAR	16356	030	12060005	0005	120600005005	Eiche Süd		Ahrensfelde	Amtsfreie Gemeinde	Barnim
120600050030	WPL	UM-BAR	16356	033394	12060005	0005	120600005005	Gut Blumberg		Ahrensfelde	Amtsfreie Gemeinde	Barnim
120600050035	WPL	UM-BAR	16356	030	12060005	0005	120600005005	Hoheneiche		Ahrensfelde	Amtsfreie Gemeinde	Barnim
120600050060	WPL	UM-BAR	16356	033394	12060005	0005	120600005005	Rehhahnsiedlung		Ahrensfelde	Amtsfreie Gemeinde	Barnim
120600050065	WPL	UM-BAR	16356	033394	12060005	0005	120600005005	Schloßparksiedlung		Ahrensfelde	Amtsfreie Gemeinde	Barnim
120611640000	STD	LAU-SPW	15938	035452	12061164	5114	120615114164	Golßen		Unterspreewald	Amt	Dahme-Spreewald
120611640025	OTL	LAU-SPW	15938	035452	12061164	5114	120615114164	Mahlsdorf		Unterspreewald	Amt	Dahme-Spreewald
120611640040	OTL	LAU-SPW	15938	035452	12061164	5114	120615114164	Zützen		Unterspreewald	Amt	Dahme-Spreewald
120611640005	GTL	LAU-SPW	15938	035452	12061164	5114	120615114164	Altgolßen		Unterspreewald	Amt	Dahme-Spreewald
120611640015	GTL	LAU-SPW	15938	035452	12061164	5114	120615114164	Gersdorf		Unterspreewald	Amt	Dahme-Spreewald
120611640020	GTL	LAU-SPW	15938	035452	12061164	5114	120615114164	Landwehr		Unterspreewald	Amt	Dahme-Spreewald
120611640030	GTL	LAU-SPW	15938	035452	12061164	5114	120615114164	Prierow		Unterspreewald	Amt	Dahme-Spreewald
120611640035	GTL	LAU-SPW	15938	035452	12061164	5114	120615114164	Sagritz		Unterspreewald	Amt	Dahme-Spreewald
120611640010	WPL	LAU-SPW	15938	035452	12061164	5114	120615114164	Fischerhaus		Unterspreewald	Amt	Dahme-Spreewald

- **BrandenburgViewer**
- **DAKAPO**
- **Verbandsgemeinde**
- **Infos & Ausblick**

- seit 01.08.2023
- Preisanpassungen bei analogen Kartenprodukten und Dienstleistungsentgelten
- **DOP10 entgeltfrei**
- **Hinweis:** kein flächendeckendes Produkt








Charakteristiken für Wälder :
Abkürzung-Baumgattung
Charakterbaum-Waldart
Zähler – mittlere Baumhöhe in m
Nenner – mittlerer Baumdurchmesser in m
Zahl rechts neben Bruchstrich
– mittlerer Baumabstand in m

Wilhelmshorst

(2)

Ki  $\frac{10}{0,15}$ 3

Teufelshörn

Tannenhof

7232

Halde

Leis-

berge

Galgenberg

Windmühle

StW

32,4

07

71

01

B 55-4

15

4x8

35,5

25

4

7

0

- Staatliche Kartenwerke der DDR liegen analog vor
 - **Topographische Karte 1 : 25 000 - Ausgabe Staat (1981-1989)**
 - **Topographische Karte 1 : 50 000 - Ausgabe Staat (1979-1989)**
 - **Topographische Karte 1 : 50 000 - Ausgabe Volkswirtschaft (1974-1982)**
 - **Topographische Karte 1 : 100 000 - Ausgabe Staat (1983-1989)**
- **Start: Scannen, Bildbearbeitung, Zuschneiden, Georeferenzieren, Webdienste**
- **Ziel: tiff, WMS**

Kongress und Fachmesse der Geodäsie und Geoinformation.



Vielen Dank für Ihre Aufmerksamkeit!



LGB (Landesvermessung und Geobasisinformation Brandenburg)
Dezernat 42 – Geodatenbereitstellung und Auftragsmanagement
Martina Braune
Heinrich-Mann-Allee 104B, 14473 Potsdam
E-Mail: martina.braune@geobasis-bb.de
Telefon: +49 331 88 44 - 330

www.geobasis-bb.de www.geoportal.brandenburg.de