

Geoportale Brandenburg

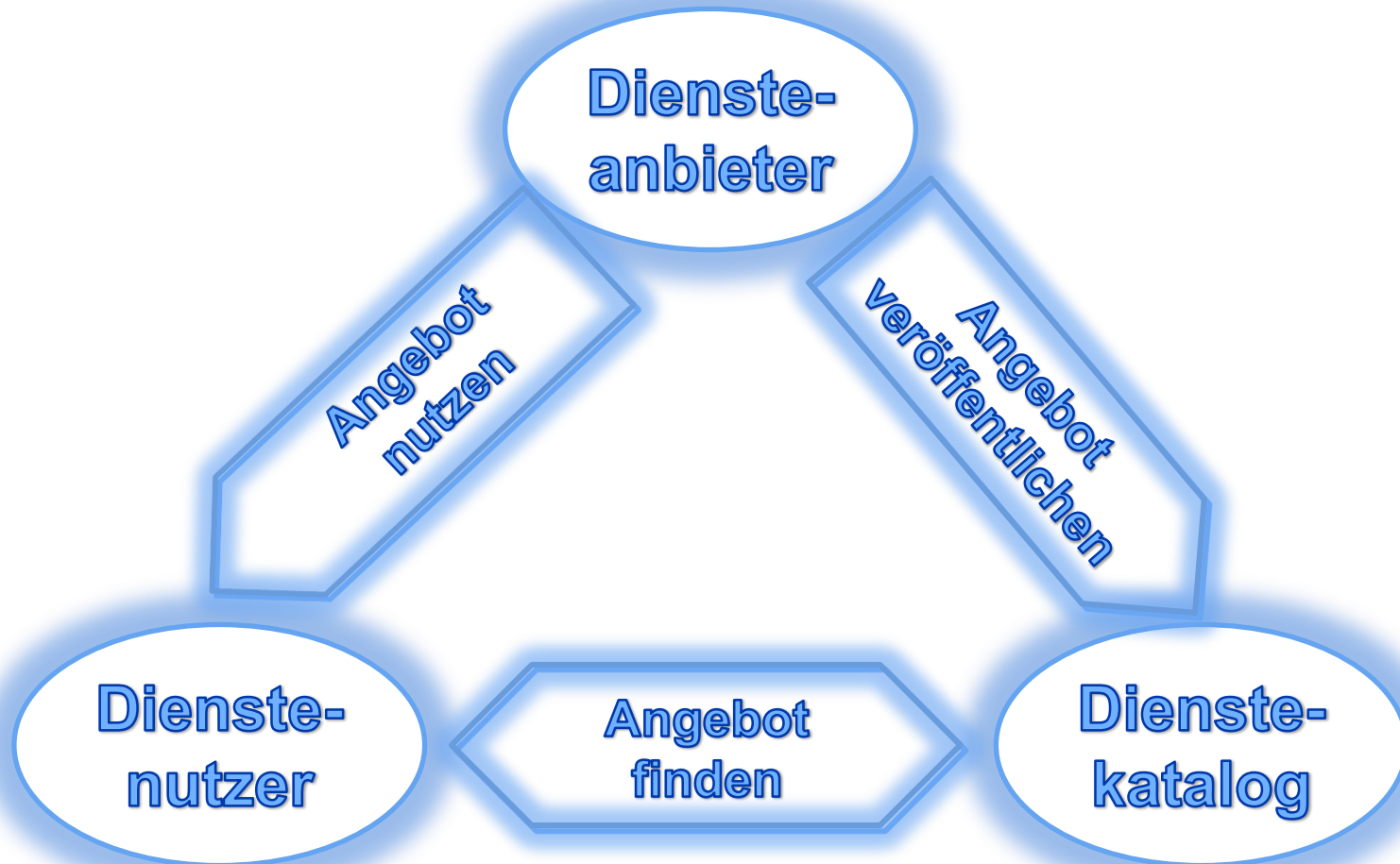
Geo

aus dem Griechischen
kommend (γη ge = Erde), eine
Vorsilbe mit Bezug auf die
Erde

Portal

in der Informatik ein
Anwendungssystem, das sich
durch die Integration von
Anwendungen, Prozessen
und Diensten auszeichnet

Quelle: wikipedia.org



Wie unterstützt ein Geoportal den Nutzer der Geodateninfrastruktur?

1. Bietet Zugang zu raumbezogenen Informationen
2. Eröffnet Möglichkeiten zur Verknüpfung von raumbezogenen Informationen
3. Visualisiert raumbezogene Informationen
4. Bietet auch Sachinformation

Wie wünscht man sich ein Geoportal?

1. Einfach in der Bedienung

Was kann ein Geoportal nur in begrenztem Umfang sein?

1. Ersatz für ein Geoinformationssystem
2. Völlig frei von „Fachchinesisch“

Was gibt es denn alles?

Verteilung

- ca.100 landesweite und ca. 100 regionale Fachportale => **200 Geoportale in BB**

landesweite Fachportale

- sehr, sehr umfangreiches Themenspektrum
- verschiedene Landesämter, Landesbetriebe und Ministerien



Was gibt es denn alles?

landesweite Fachportale (Themenspektrum)

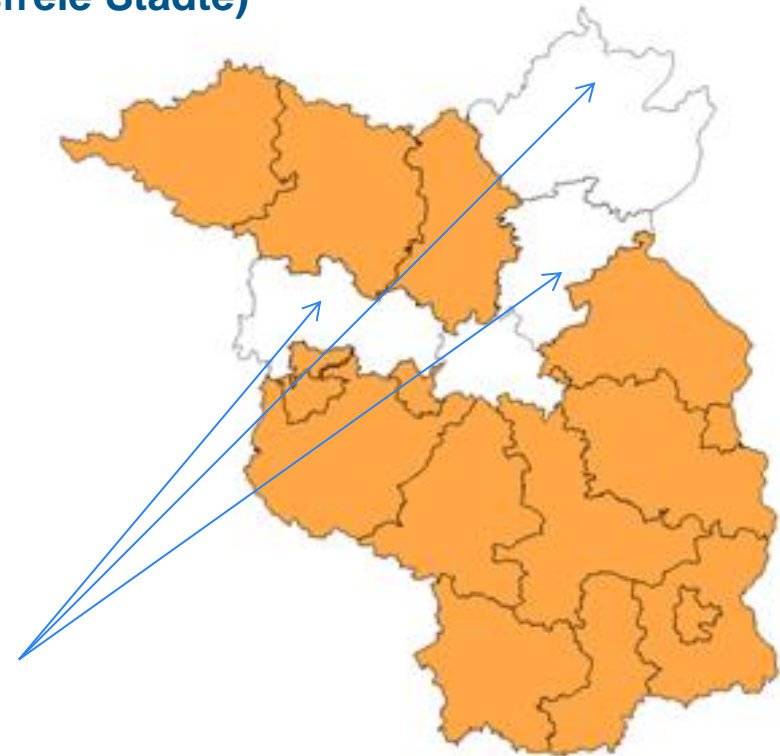


Was gibt es denn alles?

regionale Fachportale (Landkreise / kreisfreie Städte)

- sehr umfangreiches Themenspektrum
 - Bauen
 - Katastrophenschutz
 - Naturschutz
 - Tourismus
 - Verkehr
 - etc.

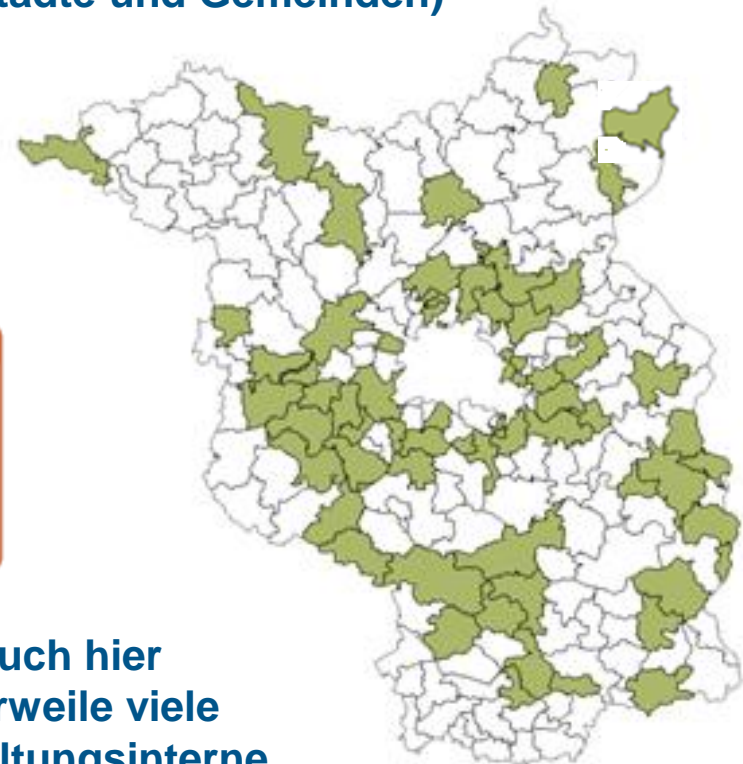
**Auch hier
verwaltungsinterne
Fachportale**



Was gibt es denn alles?

regionale Fachportale (Ämter / amtsfreie Städte und Gemeinden)

- Hauptthema „Bauleitplanung“
- weitere Themen
 - Beleuchtungskataster
 - Baumkataster
 - Winterdienst
 - etc.



**Und auch hier
mittlerweile viele
verwaltungsinterne
Fachportale**

Das Angebot ist breit !

| | |
|--------------------------|----|
| Landkreise | 19 |
| Kreisfreie Städte | 4 |
| Übrige Ämter + Gemeinden | 66 |
| Landeseinrichtungen | 95 |
| Zweckverbände | 12 |
| Wirtschaftsunternehmen | 3 |
| Wissenschaft | 1 |

The screenshot shows a search interface for geodata. At the top, a blue header bar contains the text "Geodatenuche" and "1-10 von 200 Treffern". Below this, a pagination bar shows "« 1 2 3 4 5 ... 19 20 »". The main content area displays a search result for "Anbieter im Land Brandenburg". The result includes the text "Anbieter im Land Brandenburg" in red, followed by "der Metadaten: 02.05.2013 00:00:00" and "er werden im DV-System ASYS erfasst". Below this, it says "gt. Die Zuständigkeit für die Erfassung" and "liegt bei der SBB. Die im Land". To the right of the result, there is a box with the text "Keine Vorschau vorhanden!". On the left side of the screenshot, there is a sidebar with search filters: "Suche im Kartenausschnitt" (unchecked), "Anbieter" (dropdown menu with "Alle" selected), "Datentyp" (dropdown menu with "Anwendungen (200)" selected), "Aktualisierung d. Beschreibung" (dropdown menu with "Alle" selected), and "Aktualisierung der Daten" (checkbox).

Auch Geoportale mit sehr beschränktem Angebot können überzeugen

10



Bild: wikipedia.org

Vielen Dank für Ihre Aufmerksamkeit!



LGB (Landesvermessung und Geobasisinformation Brandenburg)
Dezernat 43 – GDI, Kontaktstelle GDI-DE, INSPIRE-Zentrale
Ralf Strehmel
Heinrich-Mann-Allee 103, 14473 Potsdam
E-Mail: ralf.strehmel@geobasis-bb.de
Telefon: +49 331 8844-428
Fax: +49 331 8844-126

www.geobasis-bb.de, <https://geoportal.brandenburg.de>