

**28. Fachtagung der Öffentlich bestellten Vermessungsingenieure  
und der Vermessungs- und Katasterverwaltung  
1. und 2. September 2023 im Radisson-Hotel Cottbus**

# **Umstellung auf GeoInfoDok NEU (Referenz 7.1) Sachstand und Zeitplanung**

Andrea Langer

- Einführungstermin: 01.07.2024 (aktueller Stand der Projektplanung)
- Umstellungszeitraum: Juni 2024
- aktuell FF-Stopp von 4 Wochen – Verringerung durch Optimierungen bei den Abläufen für die Umstellung
- Kein Einreichungsstopp (außer vFE)
- Umstellung umfasst gesamte AAA-Verfahrensumgebung
- Beauskunftung und Datenbereitstellung mit (eingefrorenem) Stand während Umstellung weiterhin möglich

## Umstellung auf die neue GID – AAA-AS 7.1.2 - Auswirkungen

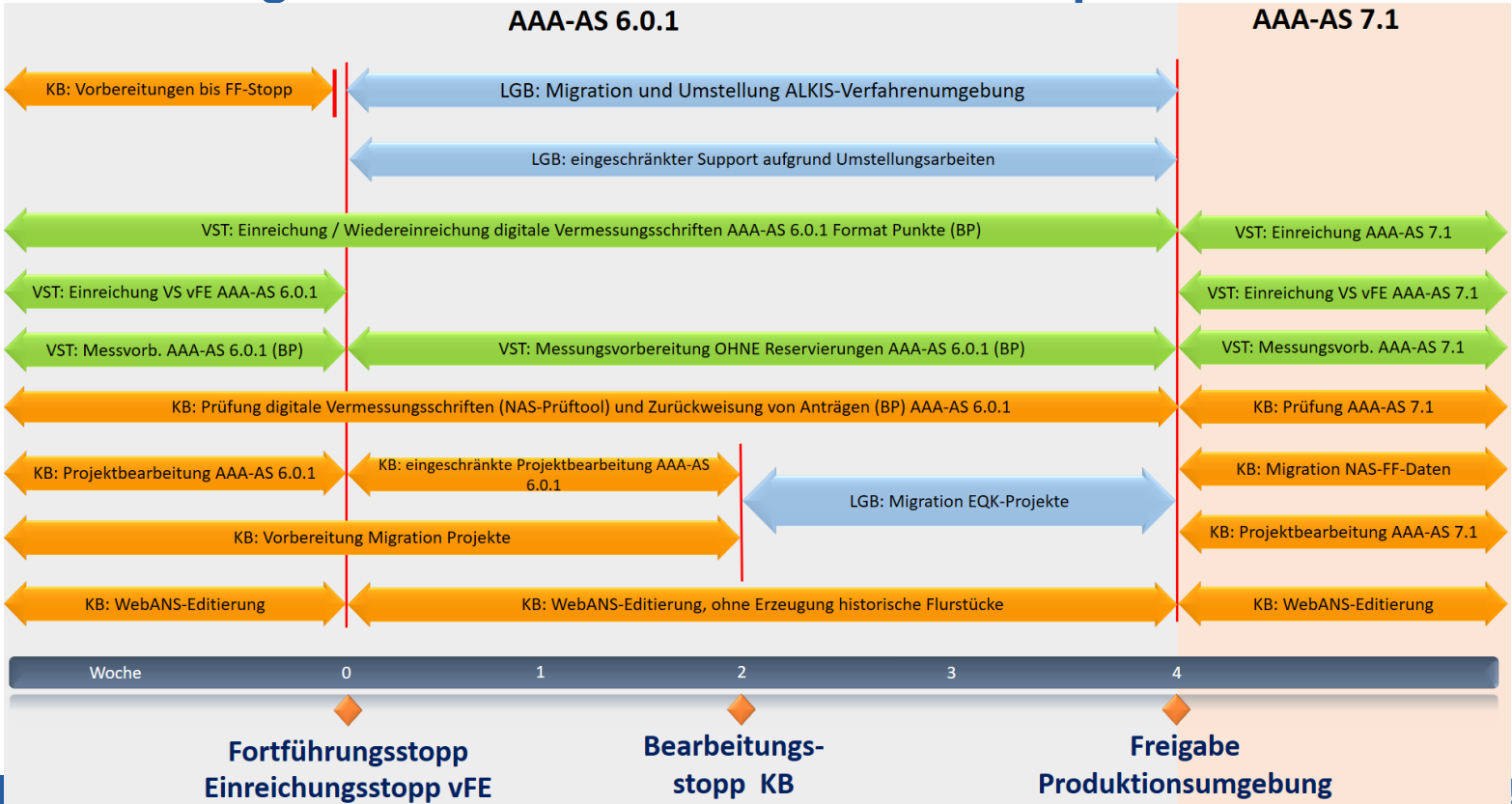
3

- **Ablaufkonzept für ALKIS** an verkürzten Umstellungszeitraum angepasst und konkretisiert mit Auswirkungen auf die VST
  - Migration eingereichter und geprüfter NAS-Dateien von 6.0.1 nach 7.1.2
    - Negativabgrenzung: keine Migration für Schnittstellenformat vFE
  - Migration eingereichter NAS-Dateien von 6.0.1 nach 7.1.2 und anschließende Ausgabe im AS 7.1.2, um diese anschließend mit dem NAS-Prüftool AS 7.1.2 prüfen zu können

## Umstellung auf die neue GID – AAA-AS 7.1.2 - Auswirkungen

- **Ablaufkonzept für ALKIS** an verkürzten Umstellungszeitraum angepasst und konkretisiert mit Auswirkungen auf die VST
    - Migration eingereicherter und geprüfter NAS-Dateien von 6.0.1 nach 7.1.2
      - Negativabgrenzung: keine Migration in Vektorenformat vFE
- Ergebnis: Kein Einreichungsstopp!**
- Migration eingereicherter NAS-Dateien von 6.0.1 nach 7.1.2  
anschließende Ausgabe im AS 7.1.2, um diese anschließend mit dem NAS-Prüftool AS 7.1.2 prüfen zu können

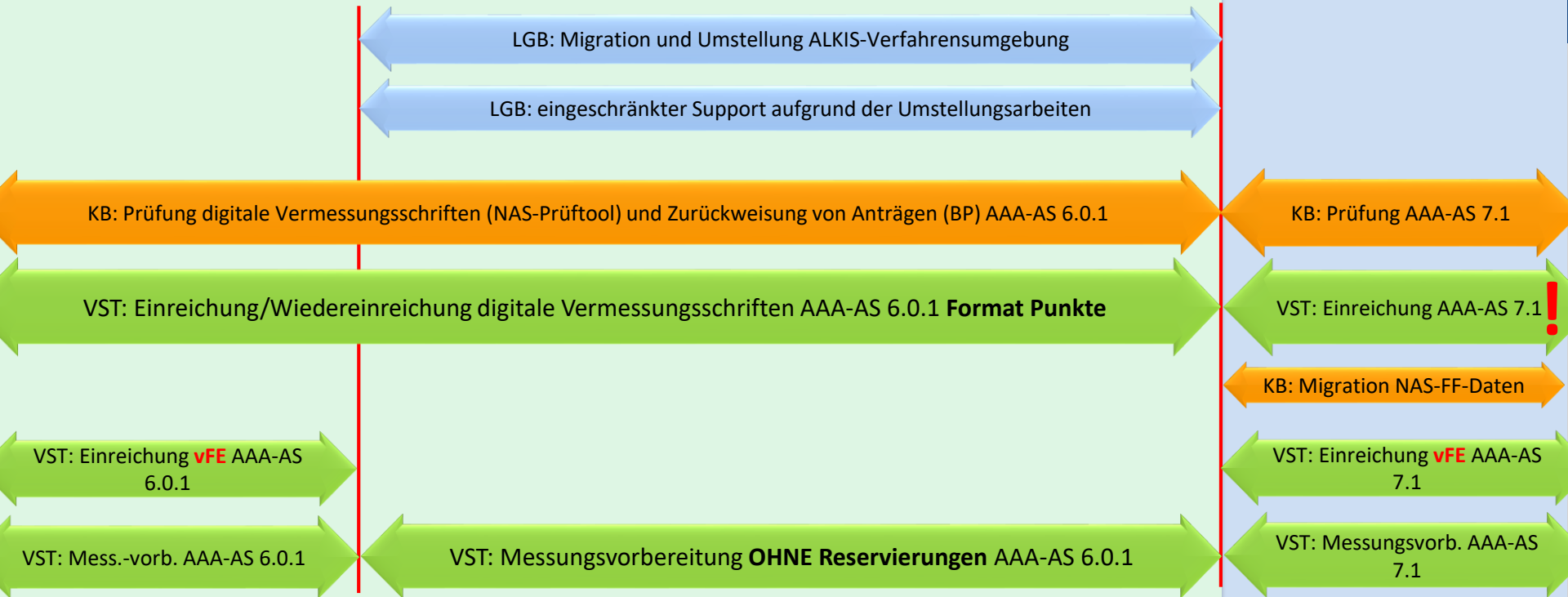
# Umstellung auf die neue GID – Ablaufkonzept ALKIS



# Umstellung auf die neue GID – Auswirkungen VST

## AAA-AS 6.0.1

## AAA-AS 7.1



Woche

0

1

2

3

4

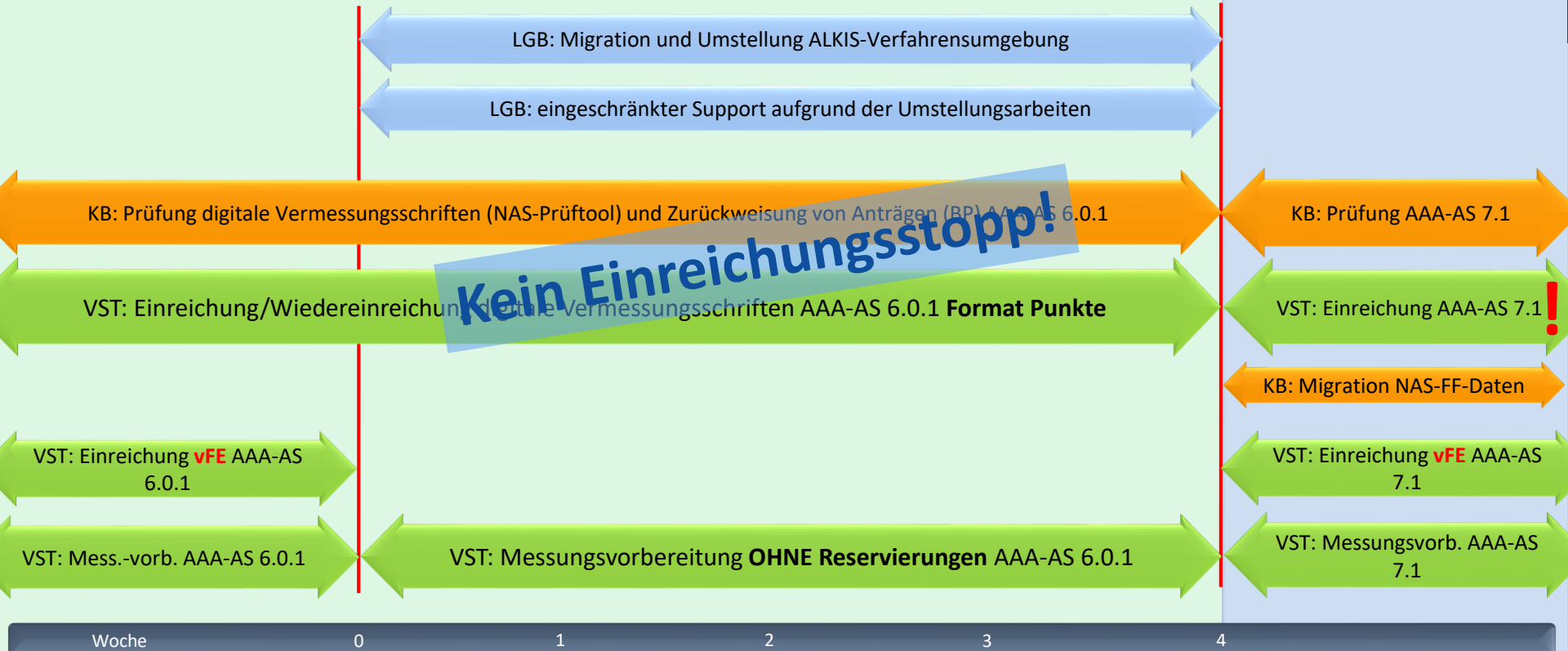
**Fortführungsstopp**  
**Einreichungsstopp vFE**

**Bearbeitungs-**  
**stopp KB**

**Freigabe**  
**Produktionsumgebung**

# Umstellung auf die neue GID – Auswirkungen VST AAA-AS 6.0.1

## AAA-AS 7.1



Fortführungsstopp  
Einreichungsstopp vFE

Bearbeitungs-  
stopp KB

Freigabe  
Produktionsumgebung

# Umstellung auf die neue GID – AAA-AS 7.1.2 – ToDos VST

- Was müssen die VST tun?
  - Anpassung Software unter Einbeziehung der Hersteller/ Dienstleister
- Testdaten und Testdienste wurden im Geobroker bereitgestellt
- Einmalige Generierung mit Stand vom 15.05.2023, keine Fortführungen
  - Bereitstellung Testdaten AAA-AS 7.1.2 für ALKIS und ATKIS
  - Bestandsdaten und NBA-Verfahren freigeschaltet
  - Testdienste für ALKIS- und BDLM-WFS
- Rückmigration nach GeoInfoDok 6 ist nicht vorgesehen!



# Umstellung auf die neue GID – AAA-AS 7.1.2 – ToDos VST

- Was müssen die VST tun?
  - Anpassung Software unter Einbeziehung der Hersteller/ Dienstleister
- Testdaten und Testdienste wurden im Geobroker bereitgestellt

The image displays two side-by-side screenshots of the GEOBROKER website, which is described as 'Der Internetshop der LGB'. Both screenshots feature the LGB logo and a search bar labeled 'Produktsuche'. The left screenshot shows a list of search results, with a red box highlighting two entries: 'ALKIS-Daten TEST GID AAA-AS7.1' and 'ALKIS-NBA TEST GID AAA-AS7.1'. Below the search results is a shopping cart icon and the text 'Willkommen im GEOBROKER dem Internetshop der LGB'. The right screenshot shows a similar layout, but with a red box highlighting two entries: 'ATKIS-Basis-DLM TEST GID AAA-AS7.1' and 'ATKIS-Basis-DLM-NBA TEST GID AAA-AS7.1'. A 'Downloadcenter' button with a downward arrow icon is visible in the top right corner of the right screenshot.

- **Welche Informationen folgen**
  - ALKIS-Beirat
  - Bereitstellung einer Zusammenstellung der Änderungen ALKIS AAA-AS 7.1.2 – Bezug BB
  - Informationsveranstaltungen (online) für die Anwender (KB, ÖbVI) zeitnah vor der Umstellung

- Anpassung an neue GID – AAA-AS 7.1.2 in Umsetzung
- Erweiterung Risssuche beauftragt – zurückgestellt, Umsetzung erfolgt nach Anpassung neue GID
- Erweiterung um Funktionalität Auszüge ohne Antrag – Produktivsetzung noch in Q4/2023

The screenshot shows a web-based cadastral map interface. The map displays a parcel with a purple outline and a building footprint. The search results panel is open, showing a list of parcels with their respective identification numbers. The 'Auszug erzeugen' button is highlighted with a red circle.

**Suche**

In Kartenausschnitt  
 In Polygon  
 Mit Koordinaten

Polygon zeichnen Polygon hochladen

In Karte

Suchen

**Ergebnisse** (gesucht in Kartenausschnitt)

Redundanz entfernen: Flurstückskennzeichen Buchungsb Blatt Buchungsstelle

	Flurstückskennzeichen		Buchungsb Blatt / Buchungsstelle	
<input checked="" type="checkbox"/>	12-0401-070-00049/0000	i	120401-0013054 0001	i
<input type="checkbox"/>	12-0401-072-00017/0001	i	120401-0004408 0057	i
<input type="checkbox"/>	12-0401-072-00038/0001	i	120401-0001929 0001	i
<input type="checkbox"/>	12-0401-072-00038/0002	i	120401-0001929 0002	i
<input type="checkbox"/>	12-0401-072-00039/0001	i	120401-0013794 0001	i

1-5 von 22

Auszug erzeugen Dokumente ermitteln In Karte anzeigen

# Bereitstellungsportal – Auszüge ohne Antrag

**Auszug erzeugen**

Fälschungsgeschütztes Papier:

Auszug erstellen:

- Flurstuecksnachweis mit Bodenschätzung
- Flurstuecksnachweis mit Bodenschätzung Grunddatenbestand AdV
- Grundstuecksnachweis
- Grundstuecksnachweis Grunddatenbestand AdV
- Grundstuecksnachweis mit E-Geburtsdatum
- Liegenschaftskarte
- Liegenschaftskarte (Grunddatenbestand)**
- Liegenschaftskarte mit Bodenschätzung
- Liegenschaftskarte mit Bodenschätzung (Grunddatenbestand)
- Liegenschaftskarte mit Bodenschätzung und Eigentümerangaben
- Liegenschaftskarte mit Flurstücks- und Eigentümerangaben (ohne Bodenschätzung)
- Liegenschaftskarte mit Punktnummern

**Suche**

In Kartenausschnitt  In Polygon  Mit Koordinaten

Polygon zeichnen Polygon hochladen

In Karte

**Suchen**

**Ergebnisse** (gesucht in Kartenausschnitt)

Redundanz entfernen:  Flurstückskennzeichen  Buchungsblatt  Buchungsstelle

<input type="checkbox"/>	Flurstückskennzeichen	Buchungsblatt / Buchungsstelle
<input checked="" type="checkbox"/>	12-0401-070-00049/0000	120401-0013054 0001
<input type="checkbox"/>	12-0401-072-00017/0001	120401-0004408 0057
<input type="checkbox"/>	12-0401-072-00038/0001	120401-0001929 0001
<input type="checkbox"/>	12-0401-072-00038/0002	120401-0001929 0002
<input type="checkbox"/>	12-0401-072-00039/0001	120401-0013794 0001

1-5 von 22

**In Auszug übernehmen** **Dokumente ermitteln** **In Karte anzeigen**

# Bereitstellungsportal – Auszüge ohne Antrag

Auszug erzeugen

Ihr Auszug wird generiert, bitte haben Sie einen Augenblick Geduld...

10.08.2023 10:12

LiegenschaftskarteAdV\_20230810\_1012.pdf

Abbrechen

Schließen

Auszug erzeugen

Die Generierung ist abgeschlossen. Sie können den Auszug jetzt herunterladen.

10.08.2023 10:12

LiegenschaftskarteAdV\_20230810\_1012.pdf

Abbrechen

Downloadprotokoll

Download

Weiteren Auszug erzeugen

Schließen

# Vielen Dank für Ihre Aufmerksamkeit!

E-Mail: [Andrea.Langer@geobasis-bb.de](mailto:Andrea.Langer@geobasis-bb.de)

Tel.: +49 (0)335 5582 762