

**27. Fachtagung der Öffentlich bestellten Vermessungsingenieure
und der Vermessungs- und Katasterverwaltung
09.-10.09.2022**

TOP 8 Anpassungen Bereitstellungsportal

Andrea Langer

Kurzer Rückblick

- Regelbetrieb seit 02.12.2019
- Letzte Information auf BB-Geodätentag 13.-14.09.2019 – Ausblick auf geplante Anpassungen
- Drei Workshops in 2021

Anpassungen/Verbesserungen

7

3

In nächster Version

- Prüfung Vergabe von Antragsflurstück(e) im Prozessschritt Antragsflurstücke
- Aus Karte abgegriffene Koordinaten auf drei Nachkommastellen begrenzen

An Fa. gemeldet

- Bezeichnung der Grafikdateien im Downloadarchiv nach Jahr statt nach ID
- Anpassung Ergebnisliste bei der Gemarkungssuche (Katastersuche)
- Mitteilungstext beim Einreichen angeben
- Personalisierung Hintergrundkarten-/Layer-Voreinstellungen
- Dateiupload bei Zurückweisung eines Antrags
- Möglichkeit, Hintergrundkarte zu deaktivieren
- Grundinformationen - Eingabe mehrerer Antragsteller ermöglichen
- Fensterverhalten für Nutzer optimieren
- Sichtbarkeit (Kontrast) von Scroll Balken und Button verbessern

13. -14.09.2019 | Andrea Langer

26. Fachtagung der Öffentlich bestellten Vermessungsingenieure und der Vermessungs- und Katasterverwaltung



ALKIS-Beirat

- Am 12.02.2020 Übergabe aus PG „Bereitstellungsportal“ an den ALKIS-Beirat – je ein neuer Vertreter KB und ÖbVI
- Liste der Anforderungen (AOS) aus der Praxis
- Befassung im ALKIS-Beirat
 - Bewertung
 - Priorisierung
 - Festlegung Umsetzung

Anpassungen Bereitstellungsportal

Beschreibung	Status	Prio	Einschätzung Aufwand	Info
Erweiterung: Rissliste der Vermessungsunterlagen (Gemarkung, Flur, Rissnummer, Jahrgang) als TXT-Datei wie in LiKa-Online	Anpassung	1	medium	BSPEXT-869
Erweiterung: Anzeige der neuen Flurstücksnummern, wenn ein eingegebenes Flurstück historisch ist und auch die Nachfolger bereits historisch sind.	Anpassung	1	medium	BSPEXT-869
Erweiterung: Recherche - Historie/Entwicklung zu Flurstück anzeigen	Anpassung	1	aufwändig	BSPEXT-869
Erweiterung: Anzeigen von Historischen Flurstücken in der Karte	vorerst zurückgestellt	1	aufwändig	BSPEXT-869
Erweiterung: Beim Erfassen des Antrages sofort in den Bearbeitungsmodus wechseln	Anpassung	1	einfach	
Erweiterung: "Flurstücke zum Antrag anzeigen" - Antragsflurstücke gegenüber den Rechercheurflurstücken besonders hervorheben	Anpassung	1	einfach - medium	Unterscheidung der farblichen Darstellung im Prozessschritt Antragsflurstücke Funktion Flurstücke zum Antrag anzeigen
Erweiterung: Mitteilung an die VST, dass ein Antrag von einer KB übernommen wurde, soll zeitlich versetzt versendet werden	Anpassung	1	einfach	Es ist eine Erweiterung des Mitteilungstextes notwendig: Die ALKIS-Bestsandsdaten wurden aktualisiert und stehen am nächsten Tag im Bereitstellungsportal bereit. Die Fortführung des ANS erfolgt zeitlich unabhängig von der Fortführung der Bestandsdaten.
Erweiterung: Infotool - bei einem gefundenen Objekt sollte das Infofenster sofort aufgeklappt werden	Anpassung	1	einfach	
Erweiterung: Wenn bei der Katastersuche (ggf. auch andere Suchen) nur ein Ergebnis gefunden wird, soll dieses in der Ergebnisliste initial bereits ausgewählt sein (angehakt)	NEU			aus Sitzung ALKIS-Beirat am 05.05. 2021 neu aufgenommen
Erweiterung: Messwerkzeuge - Mauszeiger ändern - Fadenkreuz statt Punkt	Anpassung	1	einfach	
Erweiterung: Antragsliste - Default Sortierung - jüngster Antrag oben	vorerst zurückgestellt	2	einfach	Bedarf der Anforderung wird durch die Anwender noch einmal geprüft und dann ggf. inhaltlich konkretisiert
Erweiterung: Antragsflurstücke/Rechercheurflurstücke - graphische Auswahl	vorerst zurückgestellt	2	medium - aufwändig	Ein Klick in die Karte ermittelt das Flurstück und übernimmt dieses in die Tabelle der Antragsflurstücke.
Erweiterung: Antragsflurstücke - „Flurstücke zum Antrag anzeigen“ sollte gleich aktiv sein	vorerst zurückgestellt	2	einfach	
Erweiterung: Auszüge - Möglichkeit Antragsflurstück einfach übernehmen	vorerst zurückgestellt	2	einfach	Alle Antragsflurstücke sollen übernommen werden.
Erweiterung: Dateinamen der Bestandsdaten um Datum ergänzen	vorerst zurückgestellt	3	einfach	
Erweiterung: Messtool - Fläche ohne Nachkommastellen (suggeriert eine nicht vorhandene Genauigkeit)	vorerst zurückgestellt	3	einfach	Umsetzung nicht notwendig, wird geschlossen

Beschreibung	Status	Planung	Version	Ticket
Erweiterung: Rissliste der Vermessungsunterlagen (Gemarkung, Flur, Rissnummer, Jahrgang) als TXT-Datei wie in LiKa-Online	beauftragt	nächste Version	1.11.0	869
Erweiterung: Anzeige der neuen Flurstücksnummern, wenn ein eingegebenes Flurstück historisch ist und auch die Nachfolger bereits historisch sind.	beauftragt	nächste Version	1.11.0	869
Erweiterung: Recherche - Historie/Entwicklung zu Flurstück anzeigen	beauftragt	nächste Version	1.11.0	869
Erweiterung: Anzeigen von Historischen Flurstücken in der Karte	beauftragt	nächste Version	1.11.0	869
Erweiterung: Beim Erfassen des Antrages sofort in den Bearbeitungsmodus wechseln	beauftragt	übernächste Version	1.11.0	877
Erweiterung: "Flurstücke zum Antrag anzeigen" - Antragsflurstücke gegenüber den Rechercheflurstücken besonders hervorheben	beauftragt	übernächste Version	1.11.0	878
Erweiterung: Mitteilung an die VST, dass ein Antrag von einer KB übernommen wurde, soll zeitlich versetzt versendet werden	beauftragt	übernächste Version	1.11.3	879
Erweiterung: Infotool - bei einem gefundenen Objekt sollte das Infofenster sofort aufgeklappt werden	beauftragt	übernächste Version	1.11.1	880
Erweiterung: Wenn bei der Katastersuche (ggf. auch andere Suchen) nur ein Ergebnis gefunden wird, soll dieses in der Ergebnisliste initial bereits ausgewählt sein (angehakt)	beauftragt	übernächste Version	1.11.1	881
Erweiterung: Messwerkzeuge - Mauszeiger ändern - Fadenkreuz statt Punkt	beauftragt	übernächste Version	1.11.1	882
Erweiterung: Antragsflurstücke/Rechercheflurstücke - graphische Auswahl	beauftragt	übernächste Version	1.11.0	878
Erweiterung: Antragsflurstücke - „Flurstücke zum Antrag anzeigen“ sollte gleich aktiv sein	beauftragt	übernächste Version	1.11.0	878
Erweiterung: Auszüge - Möglichkeit Antragsflurstück einfach übernehmen	beauftragt	übernächste Version	1.11.1	883
Erweiterung: Dateinamen der Bestandsdaten um Datum ergänzen	beauftragt	übernächste Version	1.11.0	884

Seit Regelbetrieb (Auswahl)

- Für eine bessere Übersicht kann die Hintergrundkarte komplett deaktiviert werden. (WT 11/2019)
- Bei der Zurückweisung von Anträgen können der Mitteilung Dokumente hinzugefügt werden. (WT 05/2020)
- *Hintergrundkarten und Layer können in den Benutzereinstellungen voreingestellt werden. (WT 09/2020)*

Layerfavoriten

KARTENSTIL

- Aufgehellt
- Graustufen

HINTERGRUNDKARTE

- WebAtlasDE BE/BB
- DOP20
- DOP10
- DGM
- DOP20 2009 - 2012
- DOP20 2005 - 2010
- DOP40 2001 - 2009
- DOP100 1953
- DTK10
- DTK25
- DTK50
- DTK100
- Grau WebAtlasDE BE/BB
- Grau DOP20
- Grau DTK10
- Grau DTK25
- Grau DTK50
- Grau DTK100
- Hintergrundkarte deaktivieren

Seit Regelbetrieb (Auswahl)





- *ANS-Dokumente können direkt aus der Dokumentenrecherche heraus heruntergeladen werden. (WT 05/2021)*
 - Dabei kann ein einzelnes Dokument (Einzeldownload) oder, ähnlich wie in der Archiverstellung der Antragsbearbeitung, ein ZIP-Archiv mit mehreren Dokumenten heruntergeladen werden.
 - Für einen einfachen Download von Dokumenten muss also nicht mehr zwingend ein Antrag angelegt werden.

Vermessungsrelevante Dokumente

Vermessungsrelevante Dokumente (noch nicht im BP verfügbar)

Vermessungsrelevante Dokumente

Zeige Thumbnails

Unterlagen / Identnummer	Gemark.	Flur	Blattnr.	Jahr	AGebNr.	Aktualität
<ul style="list-style-type: none"> <ul style="list-style-type: none"> <ul style="list-style-type: none"> <input checked="" type="checkbox"/> Flurkarten <ul style="list-style-type: none"> <ul style="list-style-type: none"> <input checked="" type="checkbox"/> 3004907 <ul style="list-style-type: none"> <input checked="" type="checkbox"/> 1956_120401070_FK_0002_3004907.jpg   <input checked="" type="checkbox"/> 3004906 <ul style="list-style-type: none"> <input checked="" type="checkbox"/> 1956_120401070_FK_0001_3004906.tif   <input checked="" type="checkbox"/> 3004912 <input checked="" type="checkbox"/> 3004911 <input checked="" type="checkbox"/> Rahmenkarten <input checked="" type="checkbox"/> 3009742 <input checked="" type="checkbox"/> 3009741 <input checked="" type="checkbox"/> 3009740 <input checked="" type="checkbox"/> 3009739 <input type="checkbox"/> Reinkarten <input type="checkbox"/> Separationskarten <input checked="" type="checkbox"/> Sonstige historische Karten <input checked="" type="checkbox"/> 3010110 <input checked="" type="checkbox"/> 3010123 <input checked="" type="checkbox"/> 3010111 <input checked="" type="checkbox"/> 3010106 <input type="checkbox"/> 3010104 						
	120401	70	2	1956		09.01.2012
	120401	70	1	1956		09.01.2012
	120401	71	2	1956		
	120401	71	1	1956		
	120401		37	1997		
	120401		36	1997		
	120401		35	1997		
	120401		34	1997		
	120401		239	1996		
	120401		252	1992		
	120401		240	1992		
	120401		235	1992		
	120401		233	1992		







▶ Archiverstellung starten

Seit Regelbetrieb (Auswahl)

- *Verbesserungen im Mitteilungscenter zur Übersicht und Filterung. (WT 05/2021)*
 - Suche nach Mitteilungen über die Geschäftsbuchnummern der KB und VST hinzugefügt.
 - Möglichkeit zum bequemen Löschen mehrerer Mitteilungen hinzugefügt.
 - Mitteilungskategorie hinzugefügt, über die leichter wichtige Mitteilungen erkannt und herausgefiltert werden können.

Meine Mitteilungen

[Spalten auswählen](#)

		Kat. ▾	Datum ▾	Absender ▾	GB-Nr. (VST) ▾	GB-Nr. (KB) ▾	Antragskennzeichen ▾	Betreff ▾
<input type="checkbox"/>	  	<input checked="" type="checkbox"/>		System	123456...		71_0017_20220819_001	Dieser Antrag ist entgeltpflichtig. Es wurden entgeltrelevante Daten zum Download zusammengestellt.
<input type="checkbox"/>	  	<input checked="" type="checkbox"/> ● sehr wichtig		Systemadministrator				Wartungstag 22.07.2022
<input type="checkbox"/>	  	<input checked="" type="checkbox"/> ● wichtig		Systemadministrator				Wartungstag 24.06.2022
<input type="checkbox"/>	  	<input checked="" type="checkbox"/> ● Information		Systemadministrator				Wartungstag 20.05.2022 - Neuerungen
<input type="checkbox"/>	  	<input checked="" type="checkbox"/> ●	20.05.2022	Systemadministrator				Wartungstag 20.05.2022
<input type="checkbox"/>	  	<input checked="" type="checkbox"/> ●	17.05.2022	System	122123...		12_0017_20200824_001	Automatische Prüfung: Der Antrag ist seit 21 Monaten ohne Aktivität.
<input type="checkbox"/>	  	<input checked="" type="checkbox"/> ●	22.04.2022	Systemadministrator				Wartungstag 22.04.2022 ab 13:00 Uhr
<input type="checkbox"/>	  	<input checked="" type="checkbox"/> ●	05.04.2022		778899...		69_0017_20200323_001	Das Antragsgebiet wird von einem neuen Antrag 69_9032_20220404_002 geschnitten.
<input type="checkbox"/>	  	<input checked="" type="checkbox"/> ●	05.04.2022		778899...		69_0017_20200323_001	Das Antragsgebiet wird von einem neuen Antrag 69_9032_20220404_002 geschnitten.
<input type="checkbox"/>	  	<input checked="" type="checkbox"/> ●	02.04.2022	System	202007...		12_0017_20200707_001	Automatische Prüfung: Der Antrag ist seit 21 Monaten ohne Aktivität.

1-10 von 22 << < 1 2 3 > >> 10 ▾

Seit Regelbetrieb (Auswahl)

- In der Katastersuche wurden Optionen hinzugefügt, um für gesuchte Flurstücke die Historie bzw. deren Entwicklung abrufen zu können. (WT 01/2022)
 - Die Vorgänger- bzw. Nachfolgerflurstücke werden in einem neuen Fenster in Listenform angezeigt.
 - Für jedes dieser Flurstücke können weitere Informationen abgerufen werden.
 - Die Listen können darüber hinaus heruntergeladen werden.
 - In den Antrags-Downloadarchiven werden Listen für die Historie der Antragsflurstücke automatisch mit abgelegt.

Suche

Flurstücksliste:

Kennzeichen:

Ergebnisse *(gesucht nach Flurstückskennzeichen)*

Redundanz entfernen:

12-2114-004-00218/0000

12-2114-004-00491/0000

122114-0001673 0001

12-2114-004-00491/0000

122114-0001674 0001

12-2114-004-00494/0000

122114-0001101 0001

12-2114-004-00495/0000

122114-0001090 0001

1-5 von 24

- ▼ 12-2114-004-00218/0000 (01.01.1993)
 - 📍 12-2114-004-00491/0000 (01.01.1997)
 - ▼ 12-2114-004-00492/0000 (01.01.1997)
 - 📍 12-2114-004-00828/0000 (01.01.2006)
 - 📍 12-2114-004-00829/0000 (01.01.2006)
 - ▼ 12-2114-004-00493/0000 (01.01.1997)
 - 📍 12-2114-004-00850/0000 (01.01.2008)
 - 📍 12-2114-004-00851/0000 (01.01.2008)
 - 📍 12-2114-004-00494/0000 (01.01.1997)
 - 📍 12-2114-004-00495/0000 (01.01.1997)
 - 📍 12-2114-004-00496/0000 (01.01.1997)
 - 📍 12-2114-004-00497/0000 (01.01.1997)
 - 📍 12-2114-004-00498/0000 (01.01.1997)
 - 📍 12-2114-004-00499/0000 (01.01.1997)
 - 📍 12-2114-004-00500/0000 (01.01.1997)
 - 📍 12-2114-004-00501/0000 (01.01.1997)
 - 📍 12-2114-004-00502/0000 (01.01.1997)
 - 📍 12-2114-004-00503/0000 (01.01.1997)
 - 📍 12-2114-004-00504/0000 (01.01.1997)
 - 📍 12-2114-004-00505/0000 (01.01.1997)
 - 📍 12-2114-004-00506/0000 (01.01.1997)
 - 📍 12-2114-004-00507/0000 (01.01.1997)
 - ▼ 12-2114-004-00508/0000 (01.01.1997)
 - 📍 12-2114-004-00531/0000 (01.01.1997)
 - 📍 12-2114-004-00509/0000 (01.01.1997)

- ▼ Flurstück: 12-2114-004-00218/0000
 - ▼ Allgemeine Angaben
 - 📄 Historisches Flurstück: Aus ALB übernommen
 - 📄 Gemarkung: 122114 - Groß Lindow
 - 📄 Katasteramt: 120067 - Katasterbehörde Oder-Spree
 - 📄 Gemeinde: 12067180 - Groß Lindow
 - 📄 Kreis: 12067 - Oder-Spree
 - 📄 Amtliche Fläche: 10783.00 m²
 - ▶ Vorgängerflurstücke
 - ▶ Nachfolgerflurstücke
 - ▶ Entstehung und Fortführung
 - ▶ Letzte Buchung im Grundbuch

Historie zum Flurstück

- 12-0401-070-00058/0000 (30.06.2014)
 - 12-0401-070-00003/0000 (Flurstück ist vor ALKIS-Einführung entstanden)
- 12-0401-070-00038/0000 (01.01.1997)
 - 12-0401-070-00004/0000 (01.01.1930)
- 12-0401-070-00039/0000 (01.01.1997)
 - 12-0401-070-00005/0000 (01.01.1930)**
- 12-0401-070-00040/0000 (01.01.1997)
 - 12-0401-070-00002/0004 (01.01.1979)
 - 12-0401-070-00002/0002 (Flurstück ist vor ALKIS-Einführung entstanden)
 - 12-0401-070-00002/0000 (Flurstück ist vor ALKIS-Einführung entstanden)
- 12-0401-070-00041/0000 (01.01.1997)
 - 12-0401-070-00002/0003 (01.01.1979)
 - 12-0401-070-00002/0002 (Flurstück ist vor ALKIS-Einführung entstanden)
 - 12-0401-070-00002/0000 (Flurstück ist vor ALKIS-Einführung entstanden)
- 12-0401-070-00042/0000 (01.01.1997)
 - 12-0401-070-00002/0001 (01.01.1970)
 - 12-0401-070-00002/0000 (Flurstück ist vor ALKIS-Einführung entstanden)
- 12-0401-071-00031/0000 (01.01.1997)
 - 12-0401-071-00016/0001 (01.01.1963)
 - 12-0401-071-00016/0000 (Flurstück ist vor ALKIS-Einführung entstanden)

- Flurstück: 12-0401-070-00005/0000
 - Allgemeine Angaben
 - Historisches Flurstück: Aus ALB übernommen
 - Gemarkung: 120401 - Frankfurt (Oder)
 - Katasteramt: 120053 - Katasterbehörde Frankfurt (Oder)
 - Gemeinde: 12053000 - Frankfurt (Oder)
 - Kreis: 12053 - Frankfurt (Oder)
 - Amtliche Fläche: 8388.00 m²
 - Vorgängerflurstücke
 - Nachfolgerflurstücke
 - 12-0401-070-00039/0000
 - 12-0401-070-00046/0000
 - Entstehung und Fortführung
 - Letzte Buchung im Grundbuch

Download Historie

Seit Regelbetrieb (Auswahl)

(WT 01/2022)

- Bei der Suche nach historischen Flurstücken werden automatisch alle Nachfolgerflurstücke gefunden.
- Im Prozessschritt Antragsflurstücke können Flurstücke direkt aus der Karte ausgewählt werden, zuvor musste immer die Katastersuche benutzt werden.
- Im Prozessschritt Auszüge können die Antragsflurstücke direkt in den Auszug übernommen werden, statt über die Katastersuche erneut ausgewählt werden zu müssen.
- Prüfung der Angaben zur "Anzahl Anträge gemäß Gebührenordnung,,

Suche

Flurstücksliste: [Liste hochladen und suchen](#)

Kennzeichen: 12381200900124

[Suchen](#)

Katasterangaben

Flurstück

Grundbuch

Lage

Karte

Ergebnisse (gesucht nach Flurstückskennzeichen)

Redundanz entfernen: [Flurstückskennzeichen](#) [Buchungsblatt](#) [Buchungsstelle](#)

<input type="checkbox"/>	Flurstückskennzeichen	Buchungsblatt / Buchungsstelle
<input checked="" type="checkbox"/>	12-3812-009-00124/0000	123812-0003583 0001
<input type="checkbox"/>	12-3812-009-00761/0000	123812-0003583 0001
<input checked="" type="checkbox"/>	12-3812-009-00762/0000	123812-0003583 0001

1-3 von 3

[Dokumente ermitteln](#) [In Karte anzeigen](#)

Seit Regelbetrieb (Auswahl)

- Es wurde eine automatische Prüfung hinzugefügt, die historische Flurstücke in Anträgen erkennt. (WT 05/2022)
 - Historische Antragsflurstücke werden automatisch zu Rechercheflurstücken gewandelt
 - Historische Flurstücke in Auszügen werden entfernt.
- Zu jedem Update wird eine entsprechende Information im AOS eingestellt, welche auch als Gesamtdokumentation abrufbar ist.
- Seit 09/2019 konnten ca. 80 Anpassungen und Fehlerbehebungen vorgenommen werden.

Ausblick

- Anpassung an neues AAA-Anwendungsschema 7.1 (GID)
- Verfahren bei zurückgewiesenen und nicht wieder eingereichten Vermessungsschriften
- Auszüge ohne Antrag
- Erweiterung der Suchfunktionen (WebANS-Suche)
 - Rissnummernsuche
 - Identnummernsuche
 - Suche nach der Auftragsgeschäftsbuchnummer
- Medienbruchfreie Übermittlung der Vermessungsschriften
- Weitere aus Liste der Anforderungen (Abstimmung im ALKIS-Beirat)

... und zum Schluss noch eine kleine Statistik

Statistik Bereitstellungsportal Stand: 05.09.2022

Beschreibung	Anzahl
Anträge gesamt (einschl. migriert)	138.801
Anträge mit FF	102.857
Anträge ohne FF	35.944
Anträge neu angelegt	124.991
Neu mit FF	89.047
Neu mit FF eingereicht	38.494
Neu mit FF übernommen	34.666
Anzahl Archivzusammenstellungen	85.958
Anzahl Downloads	160.358
Anzahl Anträge mit Downloads	83.680

Vielen Dank für Ihre Aufmerksamkeit!

E-Mail: Andrea.Langer@geobasis-bb.de

Tel.: +49 (0)335 5582 762