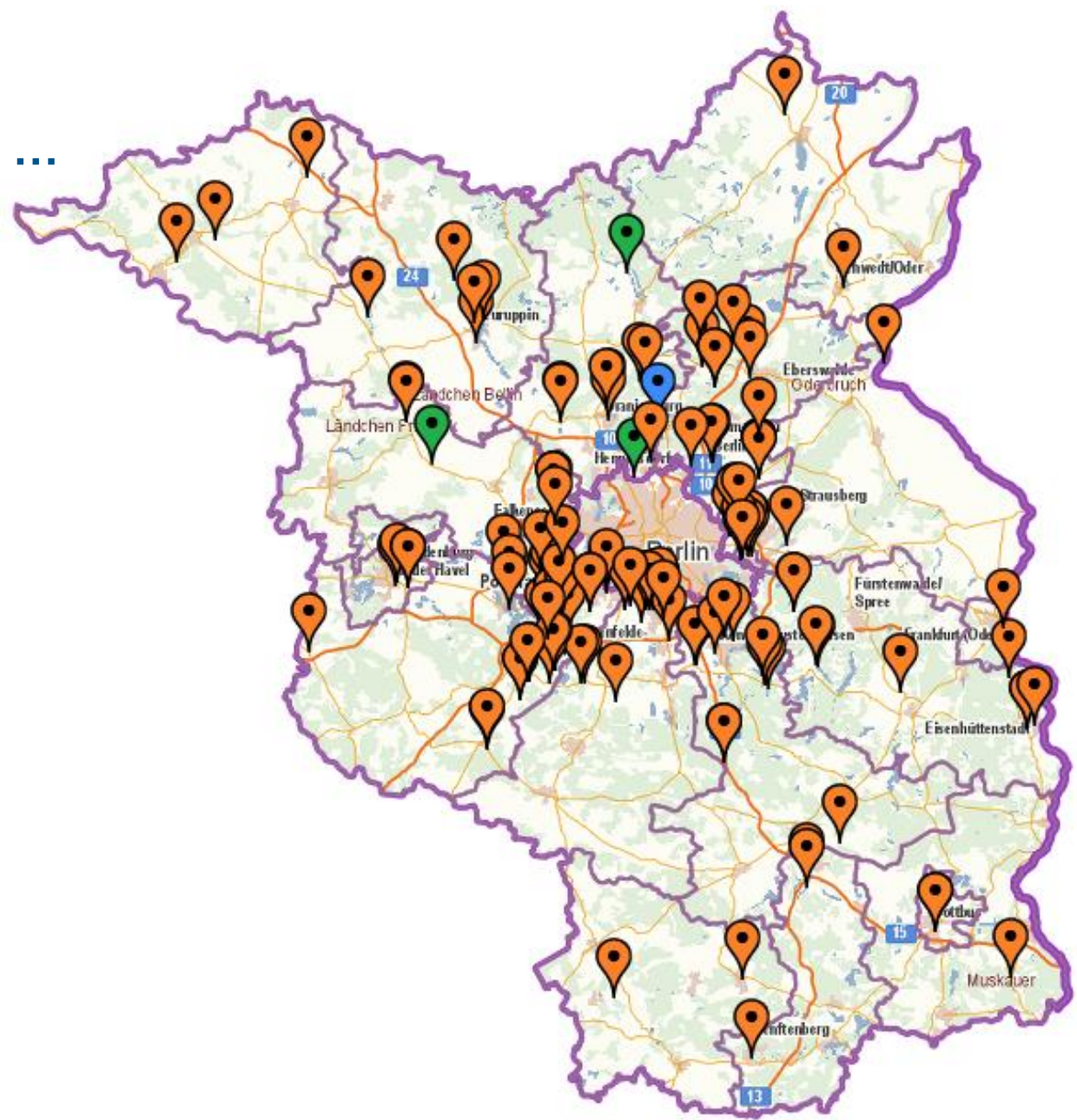


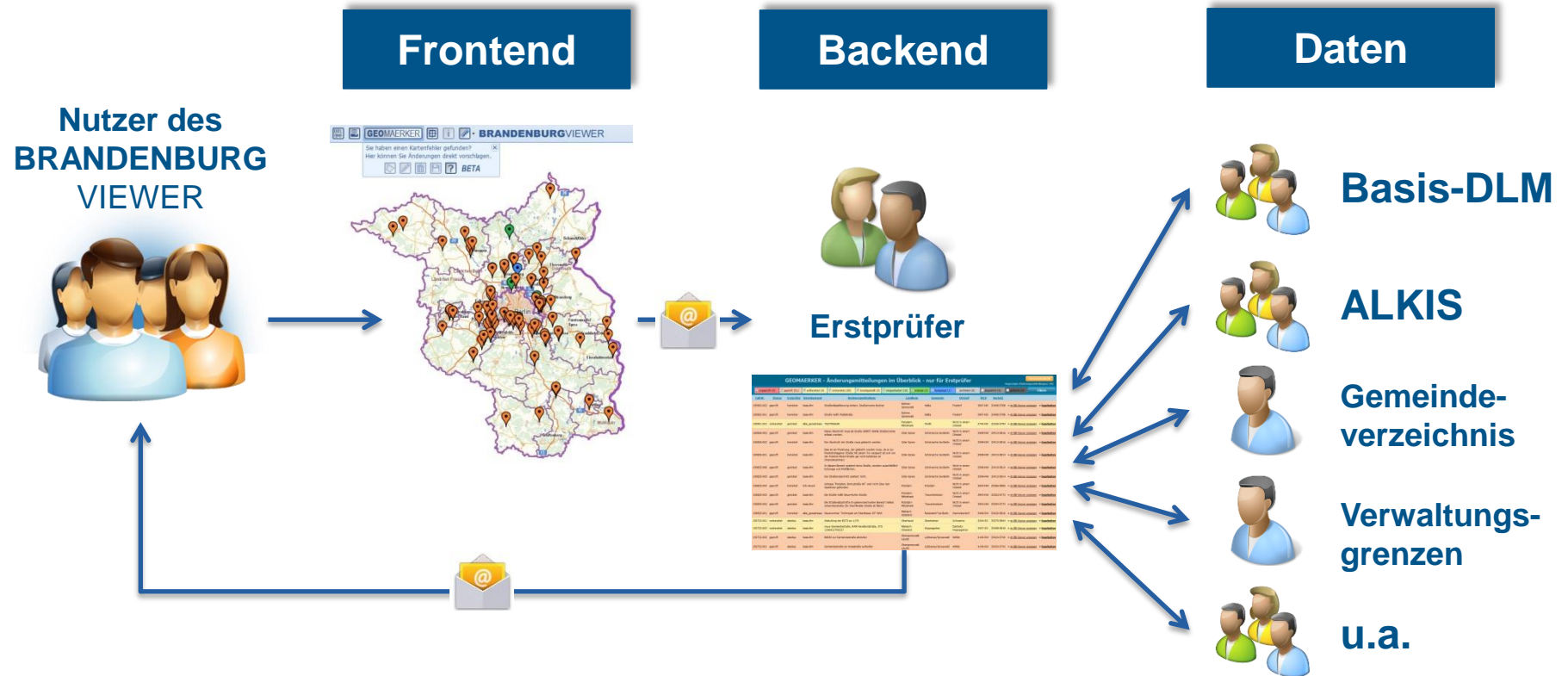
# GEOMAERKER

- Der Bürger als Gebietstopograph -

Tino Heinicke

# GEOMAERKER ... und was soll das jetzt?







**Änderungsmitteilung** ✕

**Bitte beschreiben Sie die gewünschte Änderung:**

Diese Straße heißt Parkstraße.

Wenn Sie eine Rückmeldung zum Bearbeitungsstand erhalten möchten, oder wir Sie zur Klärung von Fragen zu Ihrer Änderungsmitteilung kontaktieren müssen, würden wir Sie um folgende freiwillige Angaben bitten:

**Name (freiwillig)**

Tino Heinicke

**Institution (freiwillig)**

LGB

**Email (freiwillig)**

tino.heinicke@geobasis-bb.de

**Telefonnummer (freiwillig)**

Die Informationen werden ausschließlich zur Bearbeitung dieser Änderungsmitteilung verwendet und werden nicht an Dritte weitergegeben.



## Das Frontend

	gid [PK] serial	fid character vai	aid character vai	nutzer_fehlermeldung character varying(1000)
122	1515	151028-001		Umbenennung von Industriegeleände in Pflanz-Kuhert-Weg
123	1516	151028-001		Ein Kunde hat angegeben, dass die Schleuse am Kahnfährafer
124	1517	151029-001		Hierzu ist im Gazetteer kein Eintrag hinterlegt - es gibt r
125	1518	151029-002		Die Amtsverwaltung Ziesar gibt hier als Adresse für den Bra
126	1519	151104-001		Straße heißt "Rolf-Hövelmann-Straße", "Am Lehberg" ist fal
127	1521	151113-001		Diese Straße heißt Kastanienweg.
128	1522	151113-002		Diese Straße heißt Baruther Vorstadt, Kastanienweg ist fals
129	1523	151116-001		Der Weg heißt Eisenbuder Waldweg
130	1524	151116-002		Der Weg heißt "Waldrand", "Eiserbuder Waldweg" ist falsch
131	1526	151117-001		Die B96 ist zwischenzeitlich in Berlin und Brandenburg an c
132	1527	151117-002		Diese Straße heißt Parkstraße.
133	1528	151117-003		Im Zuge des Baus der Ortsumfahrung Mahlow (L76) wurde hier
134	1529	151117-004		Wir haben einen Hinweis von einem Kunden erhalten, das die

Von: GEOMAERKER.BRB-Viewer <geomaerker@geobasis-bb.de> Gesendet: Di 17.11.2015 11:00  
 An: LGB Geomaerker  
 Cc:  
 Betreff: Neue Änderungsmitteilung über GEOMAERKER (Call-ID 151117-002)

Über den GEOMAERKER wurde mit der Änderungsnummer 151117-002 eine neue Änderungsmitteilung eingetragen, die jetzt zur Prüfung unter <http://geomaerker2-admin.lgb.local/select.php> verfügbar ist.

Diese Nachricht wurde am 17.11.2015 um 10:59 automatisch vom GEOMAERKER versendet.

## GEOMAERKER - Änderungsmitteilungen im Überblick - nur für Erstprüfer

Gesamtstatistik

Angezeigte Änderungsmitteilungen: 129

<input checked="" type="checkbox"/> ungeprüft (0)	<input checked="" type="checkbox"/> geprüft (27)	<input checked="" type="checkbox"/> aufbereitet (6)	<input checked="" type="checkbox"/> vorbereitet (62)	<input checked="" type="checkbox"/> bereitgestellt (3)	<input checked="" type="checkbox"/> eingearbeitet (26)	<input checked="" type="checkbox"/> erledigt (4)	<input checked="" type="checkbox"/> festgelegt (1)	<input type="checkbox"/> archiviert (0)	<input type="checkbox"/> abgelehnt (0)	<input type="checkbox"/> gelöscht (0)	<b>Filtern</b>
---------------------------------------------------	--------------------------------------------------	-----------------------------------------------------	------------------------------------------------------	--------------------------------------------------------	--------------------------------------------------------	--------------------------------------------------	----------------------------------------------------	-----------------------------------------	----------------------------------------	---------------------------------------	----------------

Call-Nr.	Status	Erstprüfer	Datenbestand	Änderungsmitteilung	Landkreis	Gemeinde	Ortsteil	TK10	Kachel2
----------	--------	------------	--------------	---------------------	-----------	----------	----------	------	---------

Call-Nr.	Status	Erstprüfer	Datenbestand	Änderungsmitteilung
151117-002	ungeprüft		nicht zugeordnet	Diese Straße heißt Parkstraße.

151116-001	geprüft	heinicket	basis-dlm	Der Weg heißt "Eisbuder Waldweg".	Barnim	Marlenwerder	Sophienstädt	3147-SO	33404-5852	<a href="#">im BB-Viewer anzeigen</a>	<a href="#">bearbeiten</a>
151113-002	geprüft	gericked	basis-dlm	Diese Straße heißt Baruther Vorstadt, Kastanienweg ist falsch.	Dahme-Spreewald	Mittenwalde	Mittenwalde	3747-NW	33398-5790	<a href="#">im BB-Viewer anzeigen</a>	<a href="#">bearbeiten</a>
151113-001	geprüft	gericked	basis-dlm	Diese Straße heißt Kastanienweg.	Dahme-Spreewald	Mittenwalde	Mittenwalde	3747-NW	33400-5790	<a href="#">im BB-Viewer anzeigen</a>	<a href="#">bearbeiten</a>
151104-001	bereitgestellt	heinicket	basis-dlm	Straße heißt "Rolf-Hövelmann-Straße", "Am Lehmborg" ist falsch.	Prignitz	Pritzwalk	Falkenhagen	2739-SW	33314-5898	<a href="#">im BB-Viewer anzeigen</a>	<a href="#">bearbeiten</a>
151029-002	geprüft	gericked	alkis_allgemein	Die Amtsverwaltung Ziesar gibt hier als Adresse für den Brand- und Katastrophenschutz "Mühlentor 15a" an. Diese Adresse wird nicht dargestellt.	Potsdam-Mittelmark	Ziesar	Nicht in einem Ortsteil	3739-NO	33314-5792	<a href="#">im BB-Viewer anzeigen</a>	<a href="#">bearbeiten</a>
151029-001	eingearbeitet	gericked	alkis_allgemein	Die Adresse des Rathauses der Stadt Angermünde (Markt 24) kann über die Ortssuche nicht gefunden werden.	Uckermark	Angermünde	Nicht in einem Ortsteil	2950-SW	33432-5874	<a href="#">im BB-Viewer anzeigen</a>	<a href="#">bearbeiten</a>
151028-001	geprüft	heinicket	basis-dlm	Die Schleuse am Kahnfährtshafen existiert seit Jahren nicht mehr.	Dahme-Spreewald	Alt Zauche-Wußwerk	Alt Zauche	4050-SW	33432-5750	<a href="#">im BB-Viewer anzeigen</a>	<a href="#">bearbeiten</a>
151026-001	geprüft	heinicket	alkis_allgemein	Umbenennung von "Industriegelände" in "Fritz-Kunert-Weg"	Havelland	Friesack	Nicht in einem Ortsteil	3241-SW	33336-5844	<a href="#">im BB-Viewer anzeigen</a>	<a href="#">bearbeiten</a>
151023-002	aufbereitet	heinicket	basis-dlm	Straße heißt, so wie die nördliche Verlängerung, "Rathenower Weg", "Eichenweg" ist falsch.	Havelland	Friesack	Nicht in einem Ortsteil	3241-SW	33336-5844	<a href="#">im BB-Viewer anzeigen</a>	<a href="#">bearbeiten</a>
151023-001	bereitgestellt	heinicket	ortssuche	Die Hausnummer 85 in der Trebbiner Straße kann über die Ortssuche nicht gefunden werden.	Potsdam-Mittelmark	Beelitz	Zauchwitz	3744-SW	33368-5786	<a href="#">im BB-Viewer anzeigen</a>	<a href="#">bearbeiten</a>
151022-003	aufbereitet	gericked	basis-dlm	Lückenschluss der Straße ergänzen, Zufahrt zur L33 (Altlandsberger Chaussee) entfernen	Märkisch-Oderland	Altlandsberg	Altlandsberg	3448-NW	33408-5822	<a href="#">im BB-Viewer anzeigen</a>	<a href="#">bearbeiten</a>
151022-002	aufbereitet	heinicket	basis-dlm	Neue Straße ohne Namen bis zur Gemeindegrenze ergänzen	Märkisch-Oderland	Hoppegarten	Hönow	3447-SO	33408-5822	<a href="#">im BB-Viewer anzeigen</a>	<a href="#">bearbeiten</a>
151022-001	aufbereitet	heinicket	basis-dlm	Ausbau und gleichzeitige Verlegung der L33 "Altlandsberger Chaussee" um einige Meter nach Norden	Märkisch-Oderland	Hoppegarten	Hönow	3447-SO	33408-5822	<a href="#">im BB-Viewer anzeigen</a>	<a href="#">bearbeiten</a>



## GEOMAERKER - Fehlerbearbeitung

Call-Nr. **151117-002** Uhrzeit des Fehlereingangs 17.11.2015 10:59:48

**Angaben des Nutzers** + -

**Angaben des Erstprüfers**

Erstprüfer gericked Letzte Korrektur in diesem Formular 17.11.2015 10:59:48

Durch den Erstprüfer angepasste Fehlerbeschreibung. (**Achtung!** Dieser Eintrag wird öffentlich in BRB-Viewer dargestellt)

Diese Straße heißt Parkstraße,

URL (kann vom Erstprüfer angepasst werden)  
<http://bb-viewer2.geobasis-bb.de/geomaerker/?zoom=11&lat=5803013.08032&lon=376905.91292&layers=B000F>

Landkreis Nicht zugeordnet... Gemeinde Nicht zugeordnet... Ortsteil Nicht zugeordnet...

TK10 Nicht zugeordnet... 2x2 km Kachel Nicht zugeordnet... Fehler in Datenbestand nicht zugeordnet

Priorität Mittel

Hinweise des Erstprüfers oder des Ansprechpartners zum zeitlichen Ablauf oder zur Fehlerbearbeitung selbst

**Angaben zum Ansprechpartner**

Ansprechpartner für den betroffenen Datenbestand (ggf. im entsprechenden Landkreis)  
 Nicht zugeordnet... Email erst nach Prüfung des Eintrags möglich!

**Email-Korrespondenz**  
*bisher keine Emails zum Fehler vorhanden*

**Bearbeitungsstand**

Status ungeprüft (die Fehlermeldung wurde noch nicht geprüft) Letzte Änderung des Status 17.11.2015 10:59:48

[< Zurück zur Übersicht](#) [Änderungen speichern](#)

LGB | EPSG:25833

Sie haben einen Kartenfehler gefunden? Hier können Sie Änderungen direkt vorschlagen. **BETA**

© GeoBasis-DE/LGB/BKG Hilfe Kontakt AGNB Datenschutz Impressum

### Angaben des Nutzers

Nutzername	Institution
<input type="text" value="Tino Heinicke"/>	<input type="text" value="LGB"/>
Telefon	Email
<input type="text"/>	<input type="text" value="tino.heinicke@geobasis-bb.de"/>

Fehlermeldung des Nutzers

Diese Straße heißt Parkstraße.

Erstprüfer	Letzte Korrektur in diesem Formular
<input type="text" value="heinicket"/>	<input type="text" value="17.11.2015 14:21:56"/>

Durch den Erstprüfer angepasste Fehlerbeschreibung. (**Achtung!** Dieser Eintrag wird **öffentlich** im BRB-Viewer dargestellt)

Diese Straße heißt Parkstraße, Parkweg ist falsch.

Landkreis	Gemeinde	Ortsteil
Potsdam-Mittelmark	Stahnsdorf	Güterfelde
TK10	2x2 km Kachel	Fehler in Datenbestand
3645-NW	33374-5802	basis-dlm

- nicht zugeordnet
- brb-viewer
- brb-viewer\_daten
- ortssuche
- basis-dlm**
- alkis\_allgemein
- alkis\_geoadresse
- alkis\_grenzen
- dtk10\_25
- dtk50
- dtk100
- gemeindeverzeichnis
- verwaltungsgrenzen
- postleitzahlen
- dop10\_20
- dop\_infos
- dgm
- bodenrichtwerte
- oebvi\_adressen

Ansprechpartner für den betroffenen Datenbestand (ggf. im entsprechenden Landkreis)

LGB (Topographischer Informationsdienst) ▼

Nicht zugeordnet...

GT Potsdam-Mittelmark (Danny Frentzel, Gabriele Wiemann)

LGB (Topographischer Informationsdienst)

ungeprüft (die Fehlermeldung wurde noch nicht geprüft)

geprüft (die Fehlermeldung wurde vom Erstprüfer geprüft)

aufbereitet (der Fehler wurde in die temporären Eingangsdaten eingearbeitet)

vorbereitet (der Fehler wurde in die zentralen Eingangsdaten übernommen)

bereitgestellt (das Projekt mit dem Fehler wurde an den Mitarbeiter übergeben)

eingearbeitet (der Fehler wurde im Datenbestand korrigiert)

erledigt (der Fehler ist im Brandenburg-Viewer behoben)

festgelegt (die Fehlermeldung wird als dauerhafter Hinweis dargestellt)

archiviert (der Fehler ist seit mehr als 30 Tagen erledigt)

abgelehnt (die Fehlermeldung wurde abgelehnt)

gelöscht (die Fehlermeldung hat keinerlei Relevanz = Unsinn)

geprüft (die Fehlermeldung wurde vom Erstprüfer geprüft) ▼

Von: GEOMAERKER.BRB-Viewer <geomaerker@geobasis-bb.de>  
An: Heinicke, Tino  
Cc:  
Betreff: Ihre Aenderungsmittellung zum Brandenburg-Viewer (Call-Nr.: 151117-002)

Sehr geehrte/r Nutzer/in,

herzlichen Dank für Ihren Einsatz zur Verbesserung des Brandenburg-Viewers.  
Ihre Änderungsmitteilung vom 17.11.2015 wurde geprüft und ist jetzt öffentlich einsehbar.

Sie erhalten eine weitere Email, sobald die Korrektur im Brandenburg-Viewer erfolgte.

Mit freundlichen Grüßen

Ihre Landesvermessung und Geobasisinformation



## Email an Ansprechpartner

Call-Nr.	Hinweis zum Datenbestand
<input type="text" value="151117-002"/>	<input type="text" value="basis-dlm"/>

**Email an den Ansprechpartner**

An:

CC:

BCC:

Betreff:

Nachricht

**B I**

Werte Kollegen,

ein Nutzer des Brandenburg-Viewers hat uns in **Stahnsdorf (Ortsteil Güterfelde)** im Landkreis Potsdam-Mittelmark an [dieser Position](#) folgenden Hinweis zum Basis-DLM mitgeteilt:

***Diese Straße heißt Parkstraße, Parkweg ist falsch.***

Bitte überprüfen Sie den Sachverhalt. Anschließend stehen Ihnen folgende Möglichkeiten offen:

Wenn die Fehlermeldung korrekt ist, ergänzen Sie bitte einen Eintrag in den Eingangsdaten des Kartenblattes **3645-NW** (Kachel: **33376-5802**).  
Nach erfolgter Korrektur ändern Sie bitte [in dieser Fehlerübersicht](#), entsprechend den Vorgaben, den Eintrag **Status** von **geprüft** nach **aufbereitet** bzw. nach **vorbereitet**.

Sollte der Fehler keine Relevanz für das Basis-DLM haben, oder ein anderes Problem vorliegen, stimmen Sie bitte das weitere Vorgehen mit dem Erstprüfer ab, indem Sie direkt auf diese Email antworten.

Herzlichen Dank für Ihre Mitarbeit.  
Mit freundlichen Grüßen

## Information des Nutzers (2)

17

Von: GEOMAERKER.BRB-Viewer <geomaerker@geobasis-bb.de> Gesendet: Di 17.11.2015 1  
An: Heinicke, Tino  
Cc:  
Betreff: Ihre Aenderungsmitteilung zum Brandenburg-Viewer (Call-Nr.: 151117-002)

Sehr geehrte/r Nutzer/in,

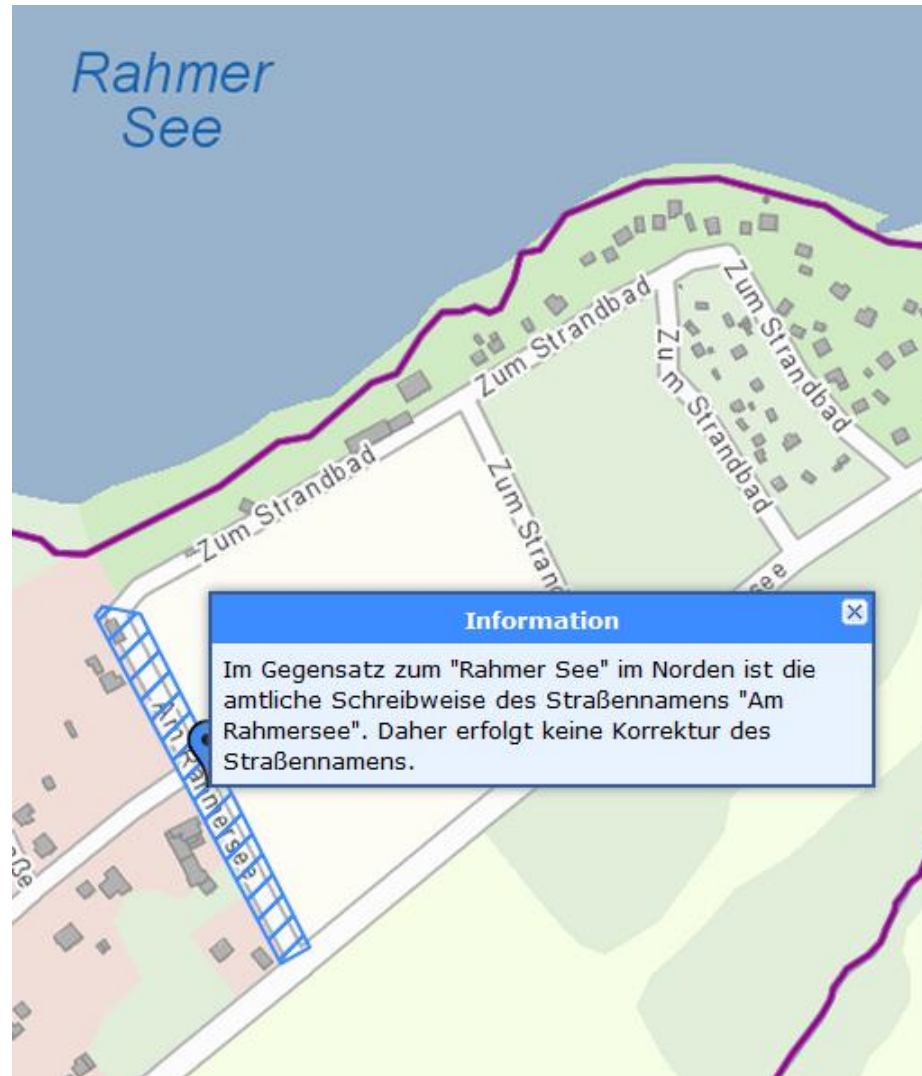
Der Hinweis zum Brandenburg-Viewer, den Sie uns freundlicherweise am 17.11.2015 mitgeteilt haben, wurde inzwischen [an dieser Position](#) korrigiert.

Wir bedanken uns noch einmal für Ihre Bemühungen zur Verbesserung der Karteninformationen.

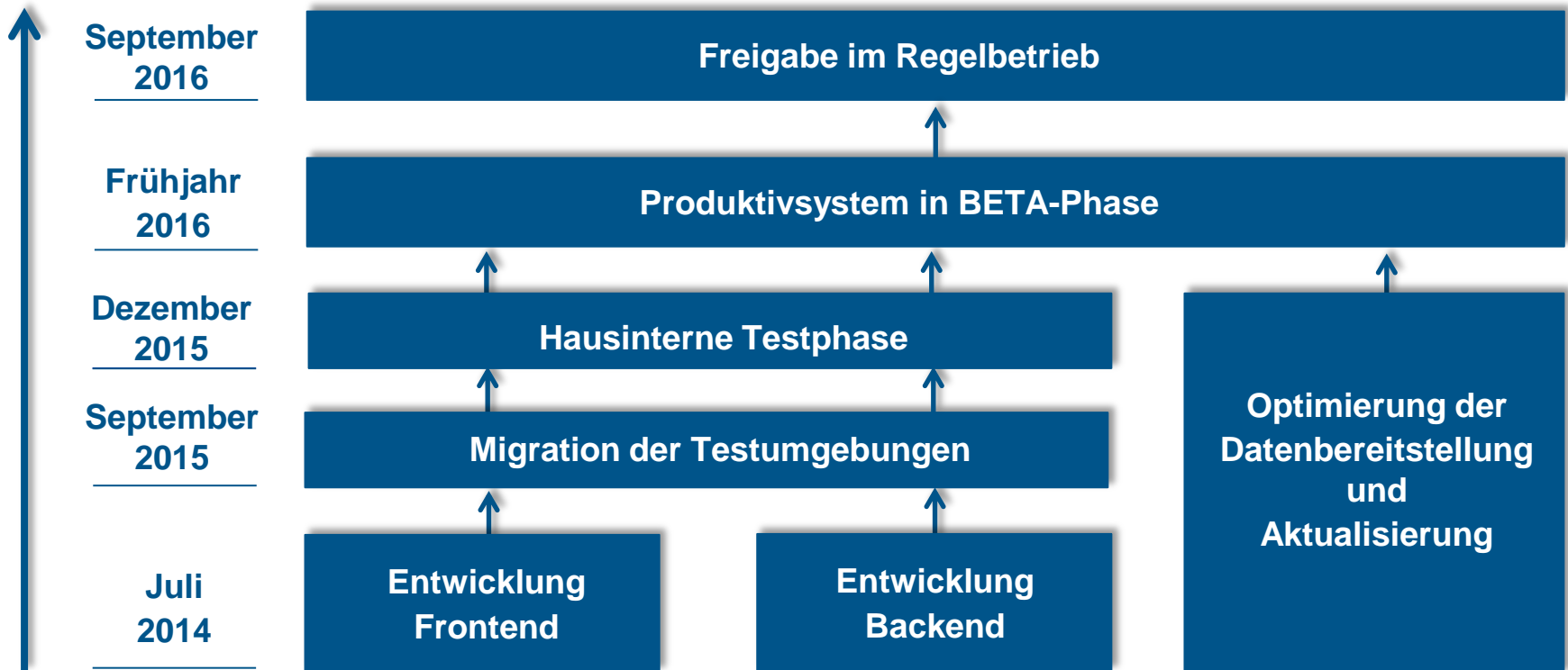
Mit freundlichen Grüßen

Ihre Landesvermessung und Geobasisinformation









**Vielen Dank für Ihre Aufmerksamkeit!**



---

**LGB** (Landesvermessung und Geobasisinformation Brandenburg)  
Steuergruppe 20 – ATKIS-Entwicklung und Produktionssteuerung  
Tino Heinicke  
Heinrich-Mann-Allee 103, 14473 Potsdam  
E-Mail: [тино.heinicke@geobasis-bb.de](mailto:тино.heinicke@geobasis-bb.de)  
Telefon: +49 331 8844-135  
Fax: +49 331 8844-126

[www.geobasis-bb.de](http://www.geobasis-bb.de) [www.geoportal.brandenburg.de](http://www.geoportal.brandenburg.de)