





Fehler melden mit dem Geomaerker

- Öffnen Sie den BRANDENBURGVIEWER
<https://bb-viewer.geobasis-bb.de/>
- Öffnen Sie die Funktion 
- Zoomen Sie sich soweit an die fehlerhafte Stelle heran,
bis das Symbol  aktiv ist: 
- Mit einfachen Mausklicks können Sie ein Polygon zeichnen. Mit einem Doppelklick auf die linke Maustaste schließen Sie die Zeichnung ab. Sie können auch mit einem einfachen Mausklick auf den Anfangspunkt Ihres Polygons die Zeichnung abschließen.
- Weitere Erläuterungen erhalten Sie, wenn Sie die Hilfe-Funktion  auswählen.