

Änderung des Mountpoints für SAPOS Brandenburg System Viva

Berlin, Nov. 2013

Inhalt:

Im Folgenden werden die Einstellungen beschrieben, um die neuen Mountpoints für SAPOS Brandenburg einzustellen.



Voraussetzung:

Bitte bauen Sie Ihr GPS / GNSS System komplett zusammen, so dass sich Ihr System ins Internet einwählen kann.

Anleitung:

Vom Hauptmenü aus Punkt 3 – Instrument



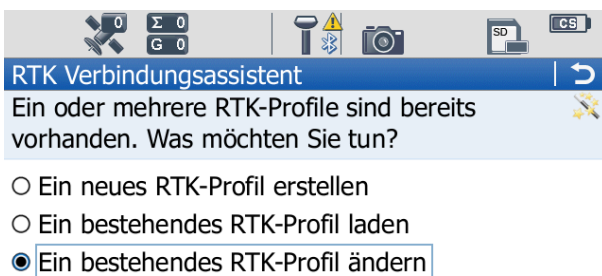
Hier GNSS Einstellungen...



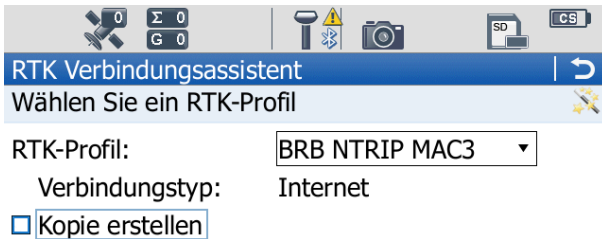
Hier dann bitte RTK Verbindung



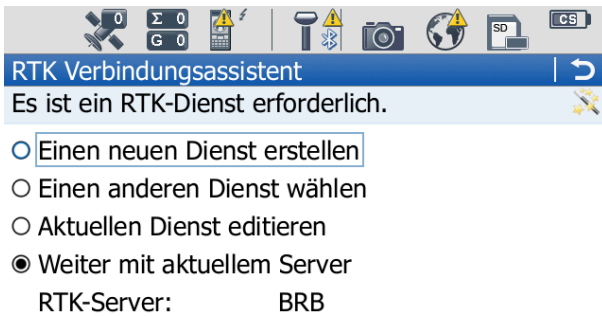
Ein bestehendes RTK-Profil ändern



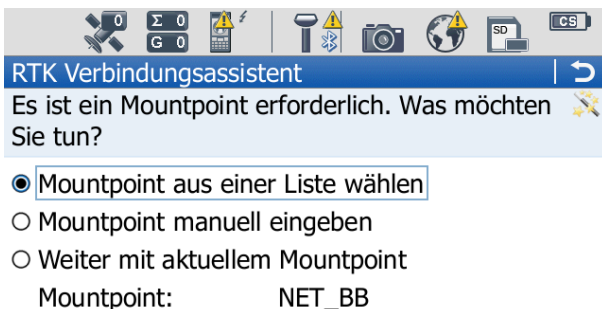
Wählen Sie hier bitte Ihr NTRIP Profil aus.



und dann so lange F1 Weiter bis Sie zu folgenden Menüpunkt gelangen.



Hier nun Weiter mit aktuellem Server und F1 – Weiter



Bitte notieren Sie sich den aktuell eingestellten Mountpoint.
Danach wählen Sie bitte den Menüpunkt: Mountpoint aus einer Liste wählen und drücken danach die Taste F1 – Weiter.

Bitte wählen Sie nun den neuen Mountpoint entsprechend der folgenden Tabelle:

Mountpoint ALT	Mountpoint NEU	Datenformat / Satellitensystem
VRS_3_BB	VRS_3_2G_BB	RTCM 3.1,VRS,GPS+GLONASS
NET_3_BB	MAC_3_2G_BB	RTCM 3.1,MAC,GPS+GLONASS
FKP_BB	FKP_2_1G_BB	RTCM 2.3,FKP,GPS
VRS_BB	VRS_2_1G_BB	RTCM 2.3,VRS,GPS
EPS_BB	EPS_BB	RTCM 2.3,keine,GPS+GLONASS
VRS_BB_GG	EPS_2_2G_BB	RTCM 2.3,keine,GPS+GLONASS

Nachdem Sie den entsprechenden Mountpoint gewählt haben, bitte immer F1 – Weiter bis Sie wieder im Hauptmenü sind.

Bei weiteren Fragen können Sie den Leica Support folgendermaßen erreichen:

Verkaufsingenieur für Brandenburg – Sebastian Dietrich

Tel.: 030 / 44 02 13 20

Fax. 030 / 44 02 13 21

Mobil: 0172 / 599 22 67

Email: Sebastian.Dietrich@leica-geosystems.com

Leica Geosystems Technischer Support

Kunden mit Supportpaket-CCP

089 - 24 42 99 55

Fest-/Mobilfunknetz: zu ihrem Festnetztarif
helpdesk.germany@leica-geosystems.com



Telefon
Tarif
Email

Kunden ohne Supportpaket-CCP

09001 - 53 42 23 oder 09001 - LEICAD

Festnetz: 1.99€/min Mobilfunknetz: kann abweichen (wird angesagt)

Nutzen Sie unser **myWorld** @ **Leica Geosystems** Kundenportal. Hier erhalten Sie eine Übersicht Ihrer Produkte und aktuellen Support- und Servicefälle - Supportanfragen können hier angelegt und verwaltet werden. Der Zugang zu Gebrauchsanweisungen, Installationshilfen, Software, Treiber und weitere Information steht Ihnen Tag und Nacht zur Verfügung.

www.myworld.leica-geosystems.com